





Oslo kommune

Plan- og bygningsetaten

Afrim Deari
KURVEIEN 26

Dato: 22.01.2025

Deres ref:
Bestillingsnr.: 86504165
8260074

Vår ref (Saksnr):

Saksbehandler: Automatisert produksjon

AREALBEKREFTELSE FOR GNR.75 BNR. 812

Vi viser til bestilling av 20250122 for KURVEIEN 26.

GNR. 75 BNR. 812

er, ifølge eiendomsregisteret i Oslo, opprettet den 30.01.1954.

Arealet for eiendommen, med til- og framålinger ført i eiendomsregisteret i Oslo, er

67083 m²

Eiendommen, i samsvar med oppgitt areal, er vist med gul farge på vedlagte kartutsnitt.

Målestokk= 1: 5000.

Eiendommen består av 2 teiger.

Plan- og bygningsetaten

Avdeling for Geodata
Matrikkelenheten

Kristin Tveit
Enhetsleder



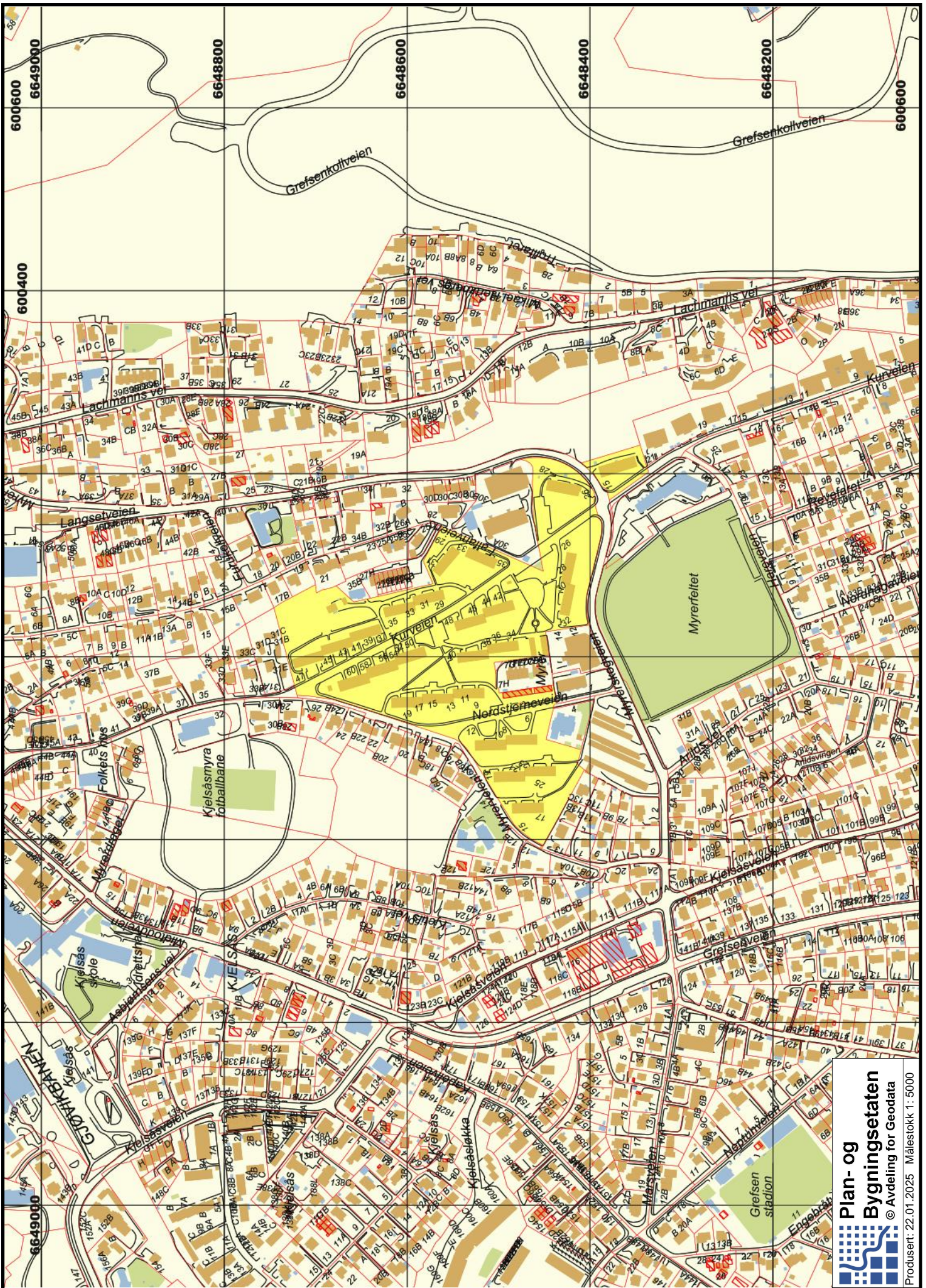
Plan- og bygningsetaten

Boks 364 Sentrum
0102 Oslo

Besøksadresse:
Vahls gate 1, 0187 Oslo
www.pbe.oslo.kommune.no

Sentralbord: 02 180
Kundesenteret: 23 49 10 00
Telefaks: 23 49 10 01
E-post: postmottak@pbe.oslo.kommune.no

Bankgiro: 6003.05.58920
Org.nr.: 971 040 823 MVA



599900

600000

600100



599900

600000

600100

*regulert kotehøyde med Oslo lokal som høydereferanse. Ved prosjektering legges 37 cm til denne kotehøyden.

© Plan- og bygningsetaten, Oslo kommune



Oslo

Dato: 22.01.2025

Bruker: FME

Målestokk 1:1000

Ekvidistanse 1m

Koord.system: EUREF89 - UTM sone 32

Høydereferanser

- Reguleringsplan: Se reg.best.

- Bakgrunnskart: NN2000

Originalformat: A3



Reguleringskart

- Kartutsnittet gjelder vertikalnivå 1 (dvs. under bakken). I tillegg finnes det regulering i vertikalnivå 2
- Gjeldende kommunedelplaner: KDP-17
- Det er ikke registrert naturmangfold innenfor kartutsnittet.
- Kartet er sammenstilt for: Eiendomsomsetning. Kan ikke brukes til byggesak.

PlottID/Best.nr: 137600/ 86504165

Deres ref.: 40982/ 40982DEARI

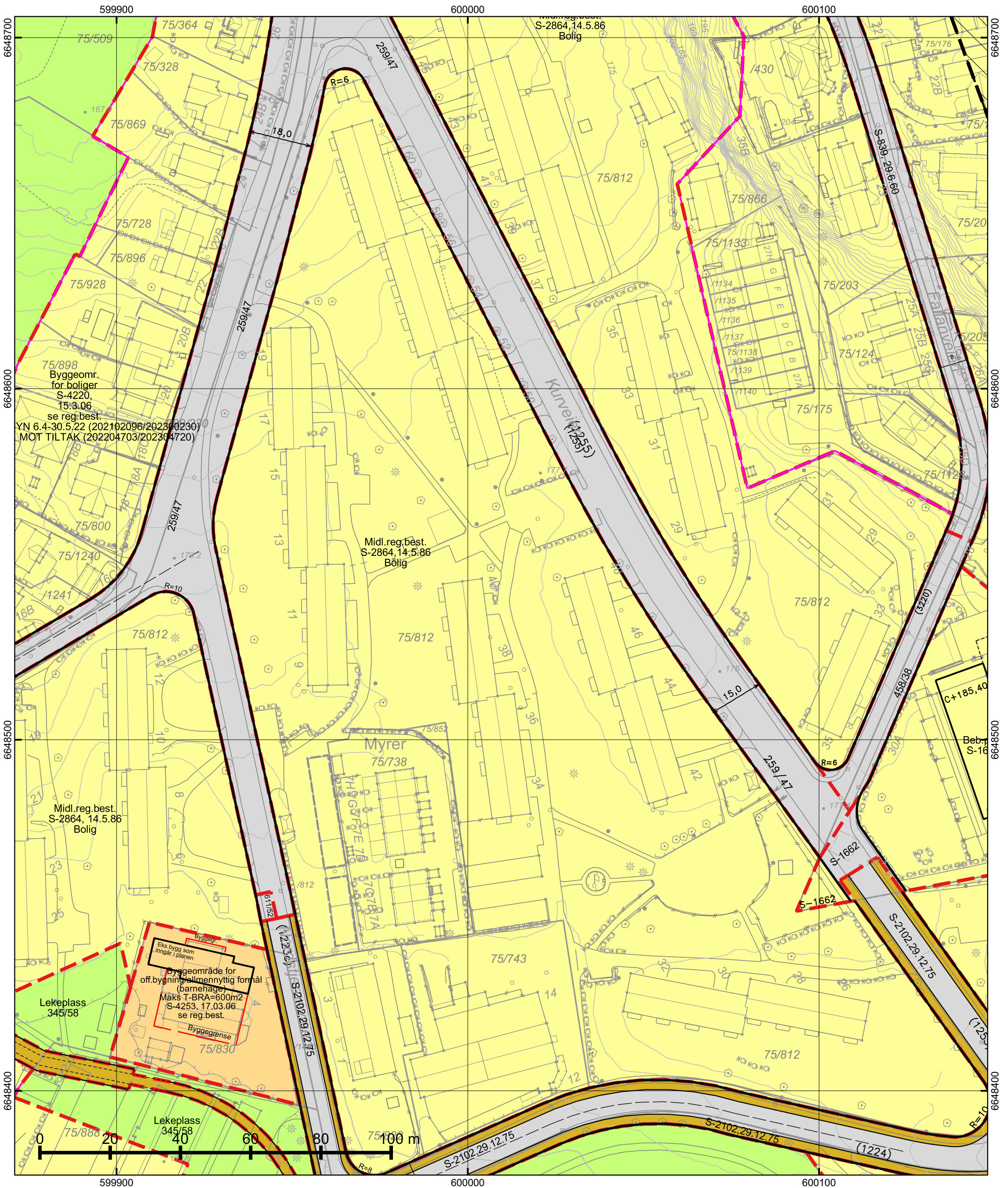
Adresse: KURVEIEN 26

Kommentar:

Gnr/Bnr: 75/812

Opprinnelig reguleringsplan gir rammer for høyder på planlagt bebyggelse ut fra terrenghøyden slik de var da reguleringsplanen ble vedtatt. Det nye sammenstilte reguleringsplankartet viser dagens terreng- og tomtesituasjon. Planens originale vedtakskart er tilgjengelig i Saksinnsyn.

Se tegnforklaring på eget ark



*regulert kotehøyde med Oslo lokal som høydereferanse. Ved prosjektering legges 37 cm til denne kotehøyden.

© Plan- og bygningsetaten, Oslo kommune

 **Oslo**

Dato: 22.01.2025
 Bruker: FME
 Målestokk 1:1000
 Ekvidistanse 1m
 Koord.system: EUREF89 - UTM sone 32

Høydereferanser
 - Reguleringsplan: Se reg.best.
 - Bakgrunnskart: NN2000

Originalformat: A3

Reguleringskart








- Kartutsnittet gjelder vertikalnivå 2 (dvs. på bakkenivå). I tillegg finnes det regulering i vertikalnivå 1
- Gjeldende kommunedelplaner: KDP-17
- Det er ikke registrert naturmangfold innenfor kartutsnittet.
- Kartet er sammenstilt for: Eiendomsomsetning. Kan ikke brukes til byggesak.


PlottID/Best.nr: 137600/ 86504165	Deres ref.: 40982/ 40982DEARI
Adresse: KURVEIEN 26	Kommentar:
Gnr/Bnr: 75/812	

Opprinnelig reguleringsplan gir rammer for høyder på planlagt bebyggelse ut fra terrenghøyden slik de var da reguleringsplanen ble vedtatt. Det nye sammenstilte reguleringskartet viser dagens terreng- og tomtesituasjon. Planens originale vedtakskart er tilgjengelig i Saksinnsyn.

Se tegnforklaring på eget ark


TEGNFORKLARING - REGULERING (for gjeldende kartutsnitt)

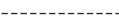
	40 - Friområde/park
	43 - Anlegg for lek og opphold
	110 - Bolig m.tilh. anlegg
	149 - Offentlig/allmennyttig
	310 - Offentlig kjørebane/veigrunn
	312 - Fortau
	317 - Offentlig gang-/sykkelvei

	1541 - Vannforsyningsanlegg
--	-----------------------------


 RpSikringSone


 RpSikringGrense


 312 - Fortau


 313 - Skulder - bankett

 317 - Offentlig gang-/sykkelvei

 930 - Reguleringslinje

 Formålgrense


 Foreløpig plan

 Plangrense (gammel lov)

 Plangrense (ny lov)

 Byggegrense

 Beregnet senterlinje veg

 Bygningens avgrensing i beb. plan

 Underjordisk anlegg

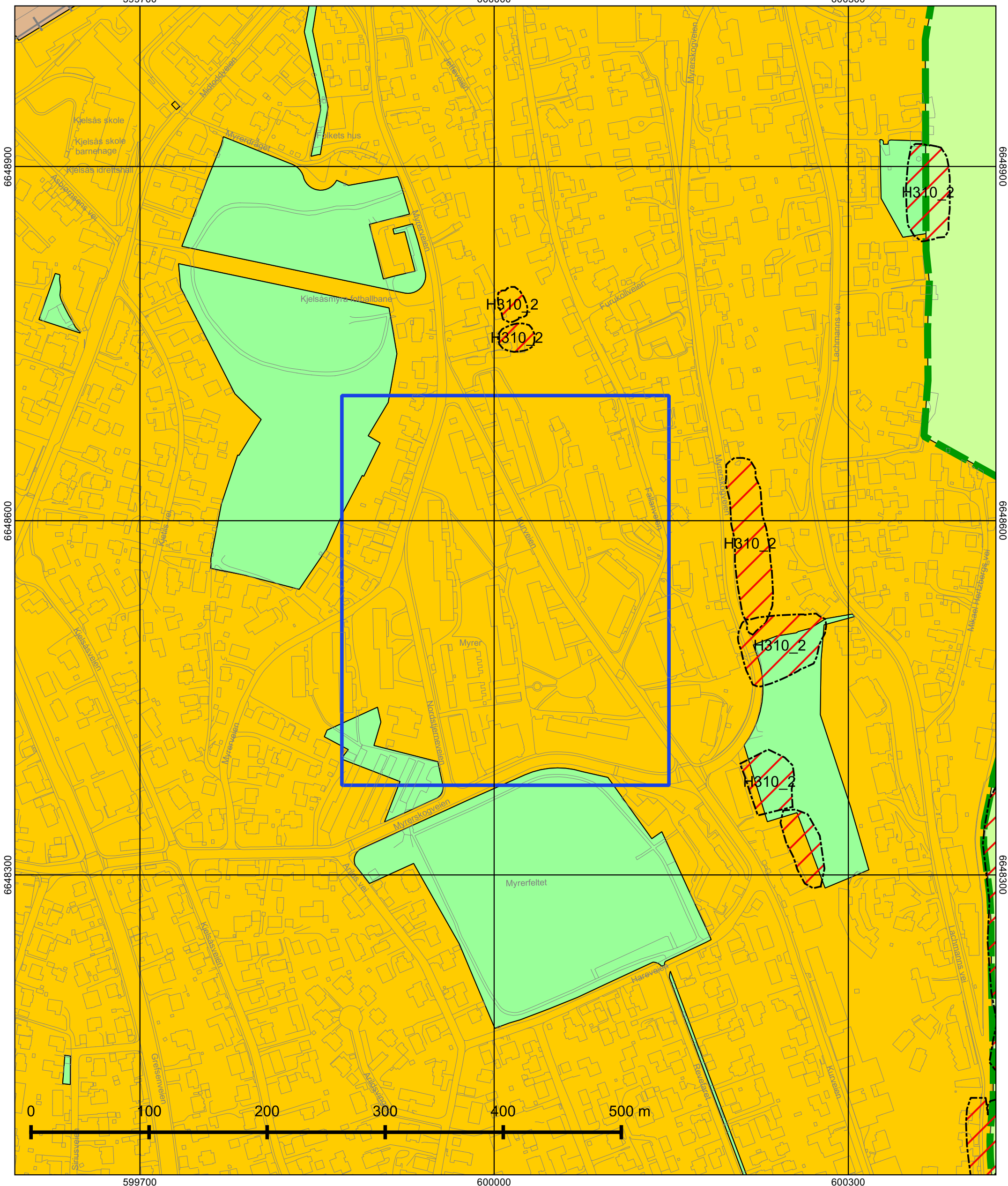
 Bebyggelse som inngår i planen

 Måle og avstandlinje (Dimensjonslinje)

599700

600000

600300



599700

600000

600300

© Plan- og bygningsetaten, Oslo kommune



Oslo

Dato: 22.01.2025

Målestokk 1:3000

Koordinatsystem: EUREF89 - UTM sone 32

PlottID/Best.nr: 137600/86504165

Deres ref.: 40982/ 40982DEARI

Kommuneplanen 2015–2030

Vedtatt av bystyret 23.09.2015, sak 262

Kartet viser utsnitt av «Plankart 1-2 Arealbruk» og «Plankart 2-2 Hensynssoner». For øvrige juridisk bindende kart, se Planinnsyn - <https://od2.pbe.oslo.kommune.no/kart/?mode=kommuneplan>

Blå ramme viser utsnittet for de øvrige plottene.

Reguleringsplaner vedtatt etter 17.09.2014 og til 23.09.2015 vil gjelde foran kommuneplanen ved motstrid. Reguleringsplaner vedtatt etter kommuneplanen vil gjelde foran kommuneplanen ved motstrid.

Se tegnforklaring på eget ark.



Tegnforklaring - kommuneplan

	Farled		Bebyggelse og anlegg, eksisterende
	Fjernveg (tunnel)		Bebyggelse og anlegg, fremtidig
	Fjernveg		Bane, eksisterende
	Markagrense		Havn, eksisterende
	Plangrense		Havn, fremtidig
	Sporveg (tunnel), fremtig		Kollektivknutepunkt, fremtidig
	Sporveg (tunnel), eksisterende		Grønnstruktur, eksisterende
	Sporveg, eksisterende		Grønnstruktur, fremtidig
	Sporveg, fremtidig		Forsvaret
	Jernbane (tunnel), fremtidig		LNF-areal, eksisterende
	Jernbane (tunnel), eksisterende		LNF-areal, fremtidig
	Jernbane, eksisterende		Spredt boligbebyggelse, eksisterende
	Turvei		Spredt boligbebyggelse, fremtidig
	Ny T-bane-/jernbanestasjon (ikke juridisk)		Spredt fritidsbebyggelse, eksisterende
	T-banestasjon (ikke juridisk)		Spredt fritidsbebyggelse, fremtidig
	Jernbanestasjon (ikke juridisk)		Bruk og vern av sjø og vassdrag med tilhørende strandsone
	Banetrase (ikke juridisk)		Farled
	Fjordtrikk (ikke juridisk)		Småbåthavn, eksisterende
	Samferdsel (ikke juridisk)		Småbåthavn, fremtidig
	Eksisterende kollektivknutepunkt		Naturområde
	Fremtidig kollektivknutepunkt		Friluftsområde
	Spredt boligbebyggelse		Ytre by (utviklingsområder)
	Bestemmelsesgrense		Indre by (utviklingsområder)
	Aktivitetssone marka		H570 - Bevaring kulturmiljø
			H710 - Båndlegging for regulering etter pbl.
			H810_1 - Krav om felles planlegging (områderegulering)
			H810_2 - Krav om felles planlegging
			H820_1 - Omforming (kabling og høystentledninger)
			H820_2 - Omforming (trafostasjoner)
			H110 - Nedlagsfelt drikkevann
			H190 - Andre sikringssoner
			H310_1 - Kvikkleire
			H310_2 - Steinsprang
			H320_1 - Stormflo
			H320_2 - Elveflom
			H390 - Deponi

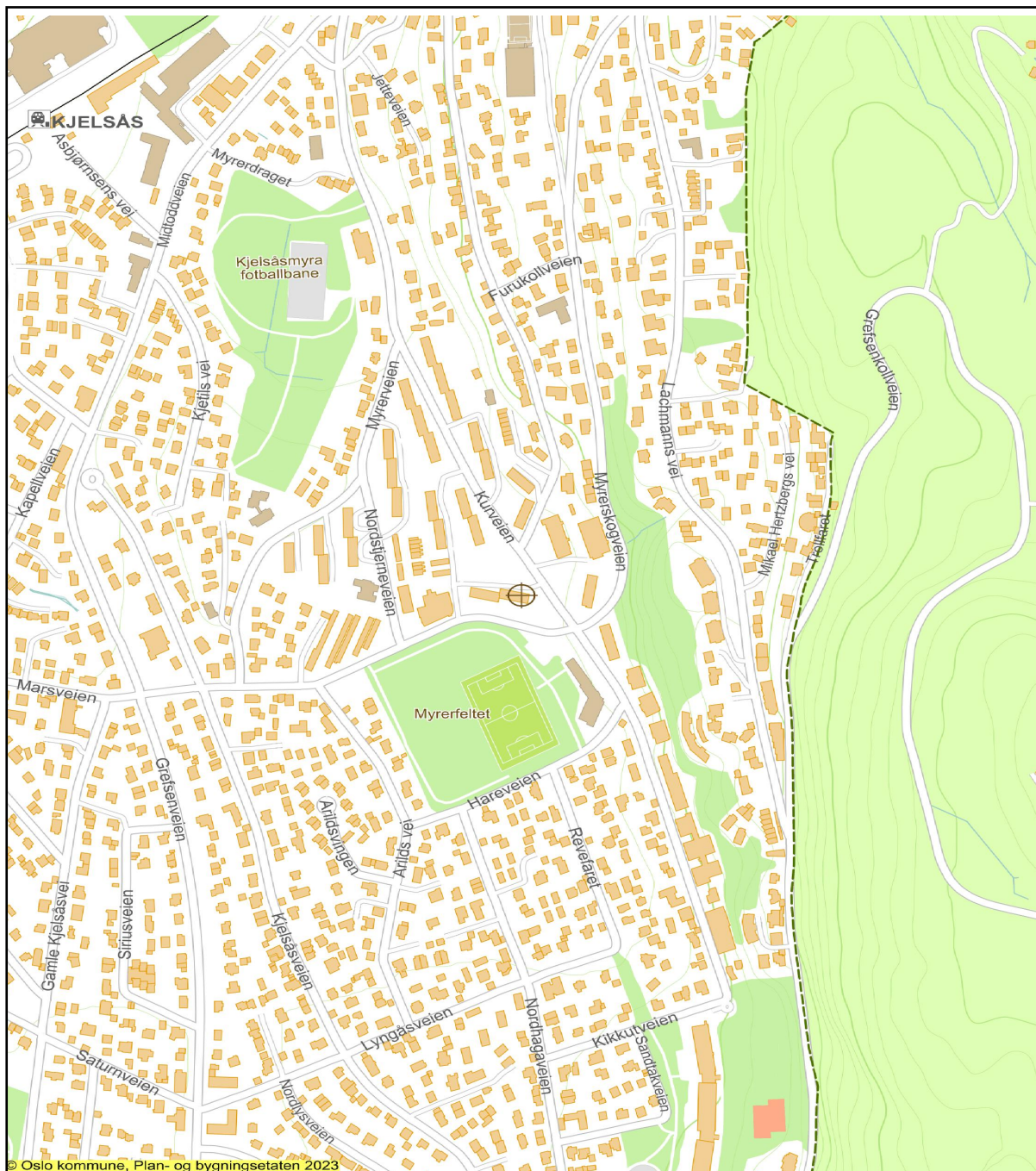
Oversiktskart

Adr.: Kurveien 26

Bydel : NORDRE AKER

Gnr bnr : 75 / 812

Skolekrets (2020/2021): Kjelsås



Dato: 22.01.2025

Målestokk 1: 7 500 (A4)

— Jernbane

- - - Markagrense

■ Bolig

■ Off. friområde

— T-bane

— Vei

■ Andre bygg

⊕ Adresse/eiendom

Gjeldende servitutter:

Oslo den 30. 5. 1950

Oslo Bolig og Sparelag

OBOS

byggherre.

H. H. Rindzøe
anmelder
Lysakerberg, Fredrikstad

Vil bli meldt om med byggetillatelse foretar.
ansvarshavende.

Skjema for byggeanmeldelser
vedtatt av
Norske Kommunale
Ingeniørveseners Forening
(Ettertrykk forbudt.)
(Norsk mønster nr. 5824.)

Rich. Andvord Bl. nr. 672.

J.nr.

8305 JUN. 1950
B.NR. 75 B.NR. 26
Bl. 14-15

Byggeanmeldelse

for alle anmeldelsespliktige arbeider i henhold til
bygningenslovens § 131.

Anmeldelsen som skal utferdiges i 2 eksemplarer, skal inneholde nøyaktig redegjørelse for alle forhold som er nødvendig til bedømmelse av arbeidets lovlighet, og være ledsaget av de bilag som forlanges i lovens § 132.

Tegningene, som også må være i 2 eksemplarer, skal utføres tydelig og på holdbart papir eller lerret, datert og undertegnet.

Anmeldelsen tillikemed det fastsatte gebyr innsendes til bygningssjefens kontor.

Til

Bygningsrådet OSLO

I henhold til bygningenslovens § 131 anmeldes herved at der på matr. nr. **gnr. 75 bnr. 26**
parsellene 14 og 15 ... gate nr. aktes utført følgende arbeider:

Bygningens art:¹⁾ Våningshus, forretnings- og kontorbygning, fabrikk, verkstedbygning, lager, garasje, uthus, skur, skole, forsamlingslokale. Bygninger som ikke går inn under foranstående tilføyes:

LEIEGÅRD PÅ 4 etasjer (for 32 familier)

Arbeidets art:¹⁾ **Nybygging, ombygging, tilbygging, påbygging, innredning, hovedreparasjon og andre arbeider**

Den kalkulerte verdi av byggearbeidet²⁾ **ca. 1.100.000.- kr.**

Under henvisning til de nedenfor nevnte paragrafer i bygningensloven gis følgende opplysninger: § 132, passus 1 a. Idet oversiktsplan vedlegges oppgis:

Tomtens størrelsem²

Eldre bebyggelse arealm²

Areal av nybygg **662**m²

Samlet gulvflate i alle etasjer ekskl. kjeller og loft³⁾ **2648**m²

¹⁾ Stryk under det som passer.

²⁾ Skal utfylles for oppgave til Statistisk Centralbyrå. Tomteverdi medtas ikke.

³⁾ Loft og kjeller regnes kun med i den utstrekning de innredes til beboelses- og arbeidsrom.

§ 132, passus 1 b. Følgende tegninger vedlegges: **SITUASJONSRISS, 4 PLANER, SNITT SAMT 4 FASADER, ALT IN DUPLO:**

Situasjonsriss, 4 planer, snitt samt 4 fasader, alt in duplo.

§ 132, passus 1 c. Byggegrunnens beskaffenhet, den beregnede belastning pr. m² og fundamentering:
(Se dept. forskrifter kap. XXII.)

Vil bli meldt særskilt av jernbetongkonsulegten, så snart resultatet av grunnboringene foreligger.

§ 132, passus 1 d. Drenering, hovedkloakk og vanntilførsel:

2 rader 3" drensrør med fall til off. kloakk. Vann- og kloakkledninger tilknyttet det prosjekterte off. ledningsnett i offentlig vei.

§ 132, passus 1 e. Fasadens forhold til nabobygninger:

Frittliggende bygning laft overensstemmende med den godkjente reguleringsplan.

§ 132, passus 2. Særlige konstruksjoner:

KONSULEGTENTEN vil anmelde jernbetongkonstruksjonene senere.

§ 132, passus 3. Naboforhold: (Attest om varsel til nabo vedlegges.)

Følgende naboer er varslet skriftlig:

Eieren av gnr. 75 bnr. 628 Kristian O. Frydenberg, Hasleveien 60, Frydenberg.

§ 132, passus 5. Bygning bestemt til industriell virksomhet, fabrikk eller håndverk:

Nei.

§ 48 og 62. Bygningens forhold til opparbeidet gate eller godkjent adkomst:

Adkomst til offentlig vei.

§ 63. Ildfarlige og sunnhetsfarlige anlegg:
(Se dept. forskrifter kap. XIV, XV, XVII.)

INGEN:

§ 66, passus 2. Framspring eller tilbaketrekning av fasaden:

Intet.

§ 66, passus 3. Sokkelframspring:

Intet.

§ 67, passus 1. Balkonger, baldakiner og hengende karnapper:

1 balkong til hver leilighet.

§ 68. Utvendige trapper, kjellernedganger, lys og luftgraver:

Kjellernedgang i hovedtrapp.

§ 73. Arker og andre oppbygg over hovedgesims:

INGEN.

§ 76 og 115. Avstand fra nabogrense og annen bebyggelse:

Ca. 34 m. avstand til nærmeste nabogrense.

Ca. 180 m. avstand til nærmeste bebyggelse på nabolomt.

§ 80 og 113.

Byggematerialets art og veggens konstruksjon:

(Se dept. forskrifter kap. II, III, IV, V, VI, VII, VIII, IX, X.)

Yttervegger i kjeller av 40 cm. betong. Innv. vegger i kjelleren av betong tegl og tre. Yttervegg 1 st. tegl og 10 cm. Siporex på innv. side. Trapperomsvegger isolert med 5 cm. Siporex på innv. side. Bjelkebærende vegger av 1 st. tegl. Lettvegger av lettstein. Etasjeadskillere av jernbetong med isolert tre-gulv over i samtlige rom undtatt badene som får støpt gulv.

§ 81.

Isolasjon:

2 lag asfaltapp på murkrone.

§ 87.

Taktekning:

(Se dept. forskrifter kap. X.)

Sperretak med tilfarer og 1" bordtak, 1 lag impr. papp, dobbelt lekting og krum takstein.

§ 89—92.

Innvendige trappers bredde og stigningsforhold:

Trapperomsbredde 2,46, trappens bredde 1,10.

Opptrin på ca. 18 cm.

Inntrin på ca. 25 cm.

§ 99—103.

Piper, trukne rør, oppvarming og ventilasjon:

(Se dept. forskrifter kap. XII, XIII, XIV.)

Ingen trukne rør, elektrisk oppvarming med supplerende fyring fra 1 ovn (eller kamin) pr. leilighet. Ventilasjonsåpninger ut fra samtlige rom, 4" x 6" avtrekk fra bad og kjøkken, og spalte nederst i dørene mot gang.

§ 104—197.

Etasjehøyder, rommenes gulvflate og lysareal:

Fri høyde i rommene ikke under 2,50, gulvflate og lysareal er påskrevet samtlige beboelsesrom på planene.

§ 108.

Rom for vask og tørring av klær. Rom for klær, matvarer og brensel:

1. eget vaskeri i særskilt bygning anmeldes senere av arkt. S. Narve Ludvigsen.

2. Huset har loftrom og tørkerom og i kjelleren er det matboder,

§ 109.

Klosetter:

sykkel- og barnevognrom.

1 vannklosett til hver leilighet (plasert på badet).

§ 148.

Innhegning:

Ingen.

Ytterligere opplysninger:

Ingen.



Oslo kommune
Plan- og bygningsetaten
Avdeling for byggeprosjekter

KOPI

S-BYGG AS
Stamveien 8
1481 HAGAN

Dato: - 8 OCT 2003

Deres ref:

Vår ref (saksnr): 200011180-12
Oppgis alltid ved henvendelse

Saksbeh: Elena Jakobsen

Arkivkode: 531

Byggeplass: KURVEIEN 26 Eiendom: 75/812/0/0
Tiltakshaver: Myrer Borettslag v/Berit Adresse: Postboks 6666 St. Olavs plass, 0129
Pettersen c/o OBOS OSLO
Søker: K.E. Larsson AS Adresse: Postboks 5284 Majorstua, 0303 OSLO
Tiltakstype: Blokk/bygård/terrassehus Tiltaksart: Fasadeendring

FERDIGATTEST

Jfr. plan- og bygningsloven § 99

Ferdigattesten gis etter anmodning og på grunnlag av fremlagt dokumentasjon; jfr. forskrift om saksbehandling og kontroll i byggesaker, kap. III § 19 og kap. V.

Den fremlagte dokumentasjon bekrefter at alle krav og betingelser som er stilt i tillatelsen, og som ellers følger av gjeldende bestemmelser, er dokumentert og oppfylt.

Ferdigattesten gjelder for tiltaket slik det er beskrevet i ramme- og igangsettingstillatelse med senere tillegg.

PLAN- OG BYGNINGSETATEN
Avdeling for byggeprosjekter
Næring og anlegg, Endring

Per Arne Horne
seksjonsleder

Elena Jakobsen
saksbehandler

Kopi til:
Tiltakshaver



Plan- og bygningsetaten
Avdeling for byggeprosjekter
Næring og anlegg, Endring
Internett:
www.pbe.oslo.kommune.no

Besøksadresse:
Vahls gate 1, 0187 Oslo
Postadresse:
Boks 364 Sentrum,
0102 Oslo

Telefon: 23 49 10 00
Telefaks: 23 49 10 01
E-post: postmottak@
pbe.oslo.kommune.no

Bankgiro:
6003.05.58920
Organisasjonsnummer:
971 040 823 MVA



Oslo kommune
Plan- og bygningsetaten

AF Gruppen Norge AS
Postboks 6272 Etterstad
0603 OSLO

Dato: 12.01.2012

Deres ref:

Vår ref (saksnr): 201001707-7
Oppgis alltid ved henvendelse

Saksbeh: John Philip Santillan

Arkivkode: 531

Byggeplass:	KURVEIEN 26, 28, 30 OG 32	Eiendom:	75/812
Tiltakshaver:	Myrer borettslag v/ Eli Voksø	Adresse:	Postboks 6666, St. Olavs plass, 0129 OSLO
Søker:	AF Gruppen Norge AS	Adresse:	Postboks 34 Grefsen, 0409 OSLO
Tiltakstype:	Blokk/bygård	Tiltaksart:	Endring/repasasjon av bygningstekniske installasjoner

FERDIGATTEST - KURVEIEN 26, 28, 30 OG 32

Jfr. plan- og bygningsloven § 99

Ferdigattesten gis etter anmodning og på grunnlag av fremlagt dokumentasjon; jfr. Plan- og bygningsloven (pbl.) § 99 og Forskrift om saksbehandling og kontroll i byggesaker, SAK § 34.

Det forutsettes at produkter som er benyttet i byggverket innehar nødvendig produktgodkjenning, at produktet tilfredsstillende gjeldende norske forskriftskrav og at produktsertifikatet samsvarer med de produktene som faktisk har blitt montert.

Den fremlagte dokumentasjon bekrefter at alle krav og betingelser som er stilt i tillatelsen, og som ellers følger av gjeldende bestemmelser gitt i eller i medhold av plan- og bygningsloven, er dokumentert oppfylt. Ferdigattesten er betinget i disse forhold.

Ferdigattesten gjelder for tiltaket slik det er beskrevet i tillatelsen med senere tillegg.

Dette vedtaket kan påklages. Frist for innsending av klage er 3 uker etter mottakelsen av dette brevet. Se vedlagte orientering om klageadgang.

PLAN- OG BYGNINGSETATEN
Teknisk fagavdeling
Enhet for Avfall, vei, vann og refusjon

Dette dokumentet er elektronisk godkjent 12.01.2012 av:

John Philip Santillan - Saksbehandler
Pål Granberg - Enhetsleder



Plan- og bygningsetaten

Boks 364 Sentrum
0102 Oslo

Besøksadresse:
Vahls gate 1, 0187 Oslo
www.pbe.oslo.kommune.no

Sentraltbord: 02 180
Kundesenteret: 23 49 10 00
Telefaks: 23 49 10 01
Bankgiro: 1315.01.01357
Org.nr.: 971 040 823 MVA
E-post: postmottak@pbe.oslo.kommune.no

Vedlegg

Orientering om klageadgang

Kopi til

Myrer borettslag v/ Eli Voksø, Postboks 6666, St. Olavs plass, 0129 OSLO, elvo@npaid.org



Skatteetaten

Dato
27.01.2025

U.off. offl. § 13, sktfvl § 3-1

AMBITA AS
Postboks 2923 Solli
0230 OSLO

Bekreftelse på formuesverdi:

Kommune: 0301 OSLO

Organisasjonsnr 948 152 436 Andelsnr 273

Eiendommens adresse:

Kurveien 26, 0495 OSLO

Formuesverdi for inntektsåret 2023:

Som primærbolig:	kr 1 461 613
Som sekundærbolig:	kr 5 846 453

Dokumentet er elektronisk godkjent og er derfor ikke signert

Skatteetaten.no

Tlf 800 80000



Skatteetaten

Dato
27.01.2025

U.off. offl. § 13, sktfvl § 3-1

AMBITA AS
Postboks 2923 Solli
0230 OSLO

Bekreftelse på formuesverdi:

Kommune: 0301 OSLO

Organisasjonsnr 948 152 436 Andelsnr 273

Eiendommens adresse:

Kurveien 26, 0495 OSLO

Formuesverdi for inntektsåret 2023:

Som primærbolig:	kr 1 461 613
Som sekundærbolig:	kr 5 846 453

Dokumentet er elektronisk godkjent og er derfor ikke signert

Skatteetaten.no

Tlf 800 80000



61152

Forretningstomt og barnehage på del av gnr. 75 bnr. 26, Myrer, Kjelsås.

61152 har ikke egne skrevne reguleringsbestemmelser.

Vedtaksdato: 02.12.1952

Vedtatt av: Byplanrådet

Vedtaksdokumenter: [195203217](#)

Lovverk: BL 1924

Høydereferanse: Oslo lokal

Merknader:

Knytning(er) mot andre planer:

Dokumentet består av 1 side(r) inkludert denne.





Oslo kommune
Oslo Plan- og bygningsetaten

Kommuneplanen fra 2015 til 2030.

Oslo kommune vedtok en ny kommuneplan 23. september 2015 som gjelder fram til 2030.

Dette har betydning for en rekke av de vedtatte reguleringsplanene i kommunen.

Ved bestilling av reguleringskart følger nå et utsnitt av kommuneplanen som viser arealbruk og hensynssoner for et større område rundt reguleringskartutsnittet.

Det er derfor viktig at alle som benytter reguleringskart fra Plan- og bygningsetaten i form av utskrifter eller en av våre innsynsløsninger kontrollerer informasjonen mot kommuneplanen.

For øvrige juridisk bindende kart, se link nedenfor:

<https://od2.pbe.oslo.kommune.no/kart/?mode=kommuneplan>

Informasjon om kommuneplanen finner du på:

<https://www.oslo.kommune.no/getfile.php/1374702/Innhold/Politikk%20og%20administrasjon/Politikk/Kommuneplan/Ny%20kommuneplan%202015/Kommuneplan%202015%20del%202%20justert%2031.01.2017.pdf>

Informasjon om høyder i reguleringskart

Kart til byggesak, bestilt i [Bestillingstjenesten \(www.byggesak.com\)](http://www.byggesak.com).

Nabolisten er ikke lenger en del av dette produktet (varenr 8001 Byggesakspakke). «Byggesakspakke» har derfor skiftet navn til «Byggesakskart». Du kan lage dokumentene du trenger for å varsle naboene, i nettløsningen vår [Nabovarsel](#) på Oslo kommunes nettsider.

Høydegrunnlag

1. Januar 2015 skiftet Plan- og bygningsetaten høydereferanse fra Oslo lokal høyde (OLH) til NN2000. Flere eldre reguleringsplaner har Oslo lokal høyde (OLH) som høydereferanse. Når du skal i gang med et byggeprosjekt, er det derfor viktig at du sjekker hvilken høydereferanse som er brukt i reguleringsplanen. Skal du prosjektere et tiltak i en plan med OLH som høydereferanse, må du for saker sendt inn etter 1.1.2015 legge til 37 cm på høyder angitt i reguleringskartet.

Virkninger av planbestemmelser

Det er den faktiske terrengsituasjonen på vedtakstidspunktet for en reguleringsplan som gjelder. Dersom det er bestemmelser som omhandler høyder, må det vurderes hvorvidt det er nødvendig å undersøke nærmere den faktiske situasjonen på vedtakstidspunktet for planen. Ansvarlig søker har sammen med ansvarlig prosjekterende ansvar for dette. Ved behov for nærmere avklaring av bestemmelser, vennligst ta kontakt med vårt kundesenter.

Hvordan finne vedtatte reguleringskart

Plan- og bygningsetaten har startet en prosess med skanning av alle reguleringskart. Kartene publiseres fortløpende i saksinnsyn på vår nettside. Ved spørsmål, vennligst ta kontakt med vårt kundesenter.

Viktig for produkter i pdf

For at utskrift av kart fra pdf filer ved bruk av Adobe programvare skal vises i riktig målestokk, må følgende innstillinger gjøres i «skriv ut» eller «print» dialogboksen i Acrobat Reader versjon X (10) og XI (11):

- «Faktisk størrelse» må velges under «Sideskalering og – håndtering» i norsk versjon.
- «None» må velges under «Page scaling» i engelsk versjon.

I versjon 9 må «Page scaling/ sideskalering» settes til «none/ faktisk størrelse».

Vi anbefaler bruk av versjon 9 eller 10, da tidligere versjoner ikke støtter våre produkter.

GJELDENE BETINGELSER VED KJØP AV KART- OG GEODATAPRODUKTER

Vi gjør oppmerksom på at ved kjøp av kommunale kart- og geodataprodukter gjelder følgende:

Kommunen skal i medhold av **plan- og bygningsloven** og **gjeldende byggeforskrifter** påse at det blir utarbeidet kartverk for planlegging og oversikt, og holde kartverkene ajour. Ansvar for kartproduksjonen er delegert til Plan- og bygningsetaten. De ulike kartverk foreligger både analogt og digitalt.

Kart og geodata kommer inn under **lov om opphavsrett til åndsverk av 12. mai 1961**. Dette innebærer at kommunen ved Plan- og bygningsetaten er rettighetshaver og har eiendoms- og opphavsretten til de kart- og geodata-produkter som etaten fremstiller.

Alle som ønsker å bruke kommunale kart- og geodata-produkter har rett til det, mot å følge de bestemmelser som gjelder for bruken.

Disposisjonsrett er rett til å disponere produktet til eget bruk, det vil si til planlegging og drift eller til privat bruk. Kjøp av kart eller geodata gir disposisjonsrett til produktet som kjøpes.

Anvendelse som går ut over eget bruk, dvs. bearbeiding, eksemplarfremstilling og/eller distribusjon krever at det erhverves utvidede rettigheter. For denne retten beregnes en avgift som **vil kreve en spesiell avtale**. Inneværende avtale gir ikke rett til bearbeiding, eksemplarfremstilling og/eller distribusjon.

Spesielle opplysninger :

- Digitale kartdata for situasjon og høydekurver er 3-dimensjonale.
- Data for eiendom og regulering leveres kun med koordinater uten høydeverdi.
- Det presiseres at et teknisk kartverk - digitalt eller analogt - ikke må brukes til detaljprosjektering uten verifisering i marken.
- Kartgrunnlaget kan ikke benyttes til oppmålingsteknisk prosjektering.
- Veistikningsdata må ikke brukes, fordi dataene ikke lenger blir oppdatert. I stedet må regulert veikant og/eller målebrev/R/E-bekreftelse benyttes.



S-665

Regulering av del av Ytre Ringvei m.v fra Myrervegen til Sagbakken ved Akerselva.

S-665 har ikke egne skrevne reguleringsbestemmelser.

Vedtaksdato: 05.04.1957

Vedtatt av: Kommunal og arbeidsdepartementet

Vedtaksdokumenter: [195701398](#)

Lovverk: BL 1924

Høydereferanse: Oslo lokal

Merknader:

Knytning(er) mot andre planer:

Dokumentet består av 1 side(r) inkludert denne.



S-2864

Midlertidig reguleringsbestemmelser for deler av Oslos ytre sone.

Vedtaksdato: 14.05.1986

Vedtatt av: Bystyret, egengodkjenning

Vedtaksdokumenter: [198603663](#)

Lovverk: PBL 1985

Høydereferanse: Oslo lokal

Merknader: For beregning av arealer, se § 5 i reguleringsplanen. I henhold til fast praksis knyttet til S-2864, skal garasjer og uteboder ikke medregnes i brutto gulvareal.

Knytning(er) mot andre planer: V260988, V190384, 34889, 15183, 28888, V261090, V300689, V080389, V180795, 1388, 34588, V151102, V011004, V080903, V030588, 43395, 11775, 2392, V070803, V060204, 56793, V150497, V260101, V291003, V230899, 200502544

Dokumentet består av 2 side(r) inkludert denne.



MIDLERTIDIGE REGULERINGSBESTEMMELSER FOR DELER AV OSLOS YTRE SONE.

Vedtatt av Oslo bystyre 14. mai 1986, med senere korreksjoner av 22.oktober 1986 og 26.august 1987.
Etter dette er bystyrets vedtak følgende:

- § 1. Disse bestemmelser gjelder for de områder innenfor Oslos ytre sone som på kart datert Oslo byplankontor, 1. oktober 1982, er angitt til boliger med tilhørende anlegg markert som boligformål, og for industrien markert som industriformål. Bestemmelsene gjelder for byggeføretagender på inntil 10 nye boenheter i maks 2 etg., jfr. byggeforskriftenes kap. 26:21, og for anlegg av tilsvarende størrelse, se paragraf 4. I tillegg kan tillates hybel i underetasje hvor terrenget etter bygningsmyndighetenes skjønn ligger til rette for det. Byggetiltak som går ut over denne ramme, kan bare oppføres i henhold til stadfestet reguleringsplan.
- § 2. Der det av hensyn til mulighetene for en regulering at et større område under ett kan være tvil om tomtedeling eller ny bebyggelse skal tillates, skal saken forelegges bygningsrådet.
- § 3. For boligbebyggelse tillates følgende utnyttelsesgrad:
- åpen småhusbebyggelse, herunder eneboliger og tomannsboliger inntil 0,25.
 - Konsentrert småhusbebyggelse, herunder rekkehus og terrassehus i inntil 3 plan inntil 0,35. Utnyttelsesgraden beregnes som fastsatt i paragraf 5. Bygningsrådet kan nekte å godkjenne en bebyggelsesplan med uforholdsmessig lav utnyttelse eller med for få boligenheter. Garasje skal vises i byggemeldingen for boligen(e). Ved en utnyttelsesgrad større enn 0,15 for eneboliger, og større enn 0,25 for konsentrert småhusbebyggelse, herunder rekkehus og terrassehus, skal det legges særlig vekt på en utforming og tilpasning til eksisterende bebyggelse og miljø. Hvis en slik utforming og tilpasning ikke er utført tilfredsstillende etter bygningsrådets skjønn kan en byggesøknad avslås. Før byggetillatelse kan gis, kan det kreves at det sendes bebyggelsesplan for hele eiendommen. I bratt terreng med spesielt utsatt vegetasjon søkes u-graden tilpasset slik at mest mulig vegetasjon kan bevares.
- § 4.
- I boligstrøk kan tillates oppført bygninger eller anlegg for etablering og utvidelse av eksisterende forretnings-, kontor- og verkstedvirksomhet så fremt bygningsrådet finner at virksomheten vil tjene boligstrøket og ikke være til ulempe for de omboende. På samme vilkår kan bygningsrådet også tillate plassering av bygninger og anlegg for offentlig eller allmennyttig formål, herunder for lek, idrett og sport.
 - I industristrøk skal plassering av bygninger og anlegg vanligvis bare tillates med hjemmel i stadfestet reguleringsplan. Når særlige grunner foreligger kan bygningsrådet samtykke i plassering av bygninger og anlegg uten at slik plan foreligger. Gesimshøyden skal ikke overstige 10 m, største takhøyde skal ikke overstige 13 m og bebyggelsen skal plasseres minimum 10 m fra nabogrense. Utnyttelsesgraden jfr. bestemmelsenes paragraf 5 skal ikke overstige 0,8 og minst 1/3 av nettotomten skal være ubebygget og holdes fri for skur og lagring.
- § 5. I disse reguleringsbestemmelser betyr utnyttelsesgraden det samlede brutto gulvareal, unntatt ubebodd kjeller og loft i et avgrenset område (1 til 10 småhusenheter) dividert med området (tomtens eller tomtenes) brutto grunnareal målt til midten av tilstøtende lokal vei eller 10 m inn på tilstøtende større vei eller offentlig friareal og på parkbelte langs industristrøk. Brutto grunnareal skal ikke overstige 5/3 av nettoarealet. Ved beregning av utnyttelsesgraden regnes det med en maksimal etasjehøyde på 3 meter.
- § 6. Det kan kreves biloppstillingsplasser i samsvar med de normer som bygningsrådet til enhver tid vedtar.
- § 7. De tidligere villastrøkbestemmelsene for Oslo og Aker ble opphevet ved stadfesting 6. juni 1973 av de midlertidige reguleringsbestemmelser for uregulerte deler av Oslos ytre sone. De samme bestemmelser opphevet alle reguleringsvedtak fattet av byplanrådet i medhold av den tidligere paragraf 31 for så vidt de ikke er stadfestet av vedkommende departement. De reguleringslinjer som er fastsatt for veier, forhager, turveier, parkarealer og lekeplasser, gjelder imidlertid fortsatt.



S-2102

Reguleringsplan for trafikkområder og friområder på endel av Grefsenplatået (østre del), samt felles avkjørsler.

S-2102 har ikke egne skrevne reguleringsbestemmelser.

Vedtaksdato: 29.12.1975

Vedtatt av: Miljøverndepartementet

Vedtaksdokumenter: [197501353](#)

Lovverk: BL 1965

Høydereferanse: Oslo lokal

Merknader:

Knytning(er) mot andre planer:

Dokumentet består av 1 side(r) inkludert denne.





S-839

Regulering av del av Fallanveien.

S-839 har ikke egne skrevne reguleringsbestemmelser.

Vedtaksdato: 29.06.1960

Vedtatt av: Kommunal og arbeidsdepartementet

Vedtaksdokumenter: [196001471](#)

Lovverk: BL 1924

Høydereferanse: Oslo lokal

Merknader:

Knytning(er) mot andre planer:

Dokumentet består av 1 side(r) inkludert denne.



S-4220

REGULERINGSPLAN FOR SMÅHUSOMRÅDER I OSLOS YTRE BY,(SMÅHUSPLANEN). Ny § 6, 7, 8 ,9, 10, 12, 18 og 20, vedtatt 12.6.13. Ny § 9, 4. ledd og § 10, 1. ledd andre setning, vedtatt 17.3.15. BUK-sak 57/15.

Vedtaksdato: 15.03.2006

Vedtatt av: Bystyret, egengodkjenning

Vedtaksdokumenter: [200913489](#)

Lovverk: PBL 1985

Høydereferanse: OSLO LOKAL

Merknader: Se sak 200913489, endret reg.best.

Knytning(er) mot andre planer: 200401057, V040711, V121214, V240614, V021012, V051114

Dokumentet består av 10 side(r) inkludert denne.



OSLO KOMMUNE

S-4220, 15.03.2006, rev. 12.06.2013 og 17.3.2015.

Se endret reg.best., vedt. 17.11.2008 (V171108).

Mindre vesentlig reguleringsendring for tre eiendommer (gnr.125 bnr.128, gnr.58 bnr.47 og gnr.27 bnr.465). Slik at arkeologisk utgravning av berørte automatisk fredete kulturminner sikres før søknad om tiltak kan behandles.

Se endret reg.best., vedt.04.07.2011(V040711)

Små reguleringsendringer for tre eiendommer, (gnr.48/ bnr.21, gnr. 48/ bnr.27, gnr.10/ bnr.281). Slik at det foretas arkeologisk undersøkelse, for at berørte automatisk fredete kulturminner ivaretas og sikres før tiltak igangsettes".

Se endret reg.best., vedt.02.10.2012 (V021012)

Små reguleringsendringer for eiendommen gnr.27/ bnr.482. Slik at det foretas arkeologisk undersøkelse for at berørte automatisk fredete kulturminner ivaretas og sikres før tiltak igangsettes.

Se endret reg.best., vedt. 24.06.2014 (V240614)

I Bergsalléen 8A, gnr 48, bnr. 331, skal det foretas arkeologisk utgravning av de berørte automatisk fredete kulturminner, id 170362, før iverksetting av byggetiltak. Det skal tas kontakt med Byantikvaren i Oslo umiddelbart etter søknad om tiltak har kommet inn, slik at omfanget av den arkeologiske undersøkelsen kan fastsettes.

Se endret reg.best., vedt. 05.11.2014 (V051114)

Før iverksetting av byggetiltak som berører kulturminne id 176633 i Nils Lauritssøns vei 18 skal det foretas arkeologisk utgravning av dette. Anleggsarbeid kan iverksettes før utgravningen gjennomføres i de delområder, der dette ikke er til hinder for gjennomføringen av utgravningen, eller utgjør en fare for å påføre kulturminne skade, jf. avmerking på kart datert 10. september 2014.

Det skal tas kontakt med Byantikvaren i Oslo i god tid før tiltaket skal gjennomføres slik at omfanget av de arkeologiske granskningene kan fastsettes.

REGULERINGSBESTEMMELSER FOR SMÅHUSOMRÅDER I OSLOS YTRE BY (S-4220) (Med endrede §§ 6, 7, 8, 9, 10, 12, 18 og 20).

Paragraf 1 – 20

§ 1 Avgrensning

Disse reguleringsbestemmelser gjelder for de områder som er vist på plankart merket BOP-200401057 (i målestokk 1:5000), datert 01.03.2004 og revidert 10.02.2006.

§ 2 Reguleringsformål

Området reguleres til byggeområde for boliger. Innenfor planområdet opprettholdes gjeldende reguleringsplaner for andre formål enn byggeområder for boliger. Automatisk fredete kulturminner som er avmerket på plankartet reguleres til spesialområder bevaring/automatisk fredete kulturminner/boliger.

§ 3 Hensikten med reguleringsplanen

Hensikten med reguleringsplanen er å legge til rette for en utvikling i planområdet med bebyggelse med småhuskarakter, og å opprettholde og styrke småhusområdenes kvaliteter. Planen skal ivareta områdenes estetiske, funksjonelle, kulturminnefaglige og miljømessige kvaliteter knyttet til eksisterende bebyggelse, landskap, vegetasjon og biologisk mangfold.

§ 4 Bebyggelsesplan

Tiltak med 10 eller flere nye boenheter kan bare oppføres på grunnlag av godkjent bebyggelsesplan.

§ 5 Utomhusplan

Ved innsendelse av søknad om tillatelse til tiltak kreves utomhusplan. Denne skal vise både eksisterende og planert terreng for eiendommen og terrengtilpasning til naboeiendommene, samt opparbeiding av utearealene.

Terrengbehandling, beplantning og annen opparbeiding i samsvar med godkjent utomhusplan må være utført før midlertidig brukstillatelse gis.

For mindre tiltak som ikke endrer utomhusarealet kan kommunen forenkle kravet til dokumentasjon.

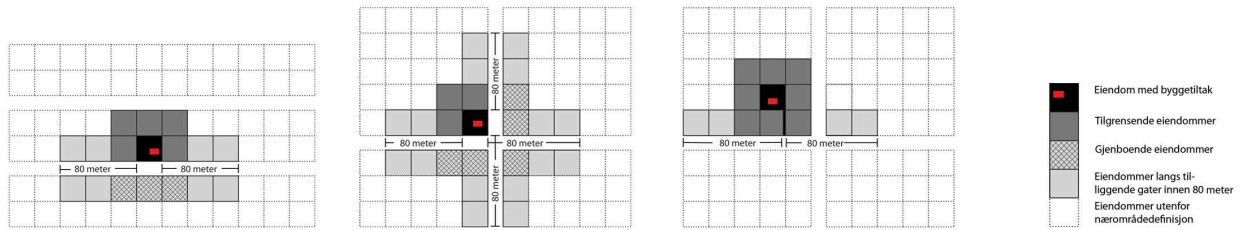
§ 6 Plassering av bebyggelse og terrengtilpasning

6.1

Nærområdets landskap/terreng, grøntdrag og bebyggelsesstruktur skal være førende ved plassering og gruppering av ny bebyggelse og ved fradeling av eiendommer.

Følgende definisjoner legges til grunn:

- a. Med nærområde menes et område som omfatter tilgrensende eiendommer, eiendommer som er gjenboere, samt eiendommer langs begge sider av tiliggende vei/veier, som følger av figur 1a-c. Kommunen kan fastsette et utvidet eller redusert nærområde der det er naturlig at et større eller mindre område ses i sammenheng.



*Figur 1a :
Nærområde der tiltak ligger
langs vei/gate*

*Figur 1b:
Nærområde der tiltak ligger i
vei-/gatekryss*

*Figur 1c:
Nærområde der tiltak ligger bak
bebyggelse langs vei/gate*

- b. Med bebyggelsesstruktur menes måten bygningene er plassert og gruppert på den enkelte eiendom, i forhold til bebyggelsen i nærområdet og i forhold til veier, ferdselslinjer, bekkeløp, landskap/terreng og grøntdrag.
- c. Enhetlig bebyggelsesstruktur betyr at minst 3/4 av bygningene i nærområdet har lik plassering og gruppering i forhold til ovennevnte elementer.
- d. Med grøntdrag menes vegetasjonsbelter som strekker seg over flere eiendommer.

6.2

Kommunen skal godkjenne tiltakets plassering. Ved plassering av tiltak skal bebyggelsesstruktur for eiendommer langs samme side av vei i nærområdet vektlegges. Dersom tiltaket ikke er lokalisert langs vei skal plassering av bebyggelse på tilgrensende eiendommer være førende. I områder med større bygningsvolumer i eksisterende bebyggelse skal nye boligenheter samles i volumer av tilsvarende størrelse.

6.3

Tiltak innenfor nærområder med enhetlig bebyggelsesstruktur skal videreføre denne. Der bebyggelsen i nærområdet har enhetlig avstand til vei skal denne avstanden opprettholdes.

Ny bebyggelsesstruktur innenfor enhetlige områder kan tillates, dersom denne kan videreføres over flere eiendommer i nærområdet på en slik måte at en enhetlig bebyggelsesstruktur sikres.

6.4

I nærområder uten dominerende bebyggelsesstruktur eller ved ubebygde arealer kan bebyggelse plasseres i nyskapende strukturer, og disse skal binde området sammen.

6.5

Ved alle tiltak etter plan- og bygningsloven (pbl) skal det legges stor vekt på bevaring av eksisterende terreng og vegetasjon. Terrenginngrep for å oppnå høyere utnyttelse, annen plassering eller høyere gesims- og terreng høyde enn tomtens naturlige topografi legger til rette for tillates ikke. Ferdig planert terreng skal tilsvare eksisterende terrengnivå.

Følgende unntak tillates:

- a. På flate og svakt skrånende tomter skal samlet høyde på støttemurer, fyllinger og/eller skjæringer ved bebyggelse maksimalt være 0,5 meter.
- b. For skrånende tomter med fall 1:6 – 1:3 skal høyde på støttemurer, fyllinger og/eller skjæringer samlet ikke overskride 1 meter.
- c. For bratte tomter med terrengfall mer enn 1:3 skal høyde på støttemurer, fyllinger og/eller skjæringer samlet ikke overskride 1,5 meter.

Ved terrassering av terrenginngrep som nevnt i b og c skal maksimal utstrekning og minste avstand mellom terrenginngrepene være 6 m i terrengets fallretning.

Terrengmessig overgang til naboeiendommer skal gis en naturlig utforming. Det skal ikke etableres støttemurer, fyllinger, og/eller skjæringer med samlet høyde på mer enn 0,5 meter nærmere enn 4 meter fra nabogrense.

Mindre avvik kan tillates for adkomst/avkjørsel og parkering.

6.6

Maksimalt 40 % av tomtens areal, inklusive bebygd areal (BYA), kan opparbeides med harde, vann-ugjennomtrengelige overflater. Overvann skal håndteres lokalt på egen eiendom.

6.7

Nye tiltak skal plasseres slik at større trær bevares. Med større trær menes trær med stammeomkrets over 90 cm, målt 1 meter over terreng. Det skal avsettes plass på eiendommen i plan og dybde til utvikling av rotsystem og krone. Treets rotsone regnes som største omkrets for treets krone. Tiltak eller byggegroper innenfor denne sonen tillates ikke.

§ 7 Utforming av bebyggelse

Nye tiltak skal ha god bruksmessig, fysisk og estetisk kvalitet.

Nye tiltak skal ha småhuskarakter og størrelse/volum tilsvarende eksisterende bebyggelse i nærområdet. Flertallet av følgende formingsfaktorer skal hentes fra eksisterende bebyggelse: Høyde, lengde/bredde, grunnflate, volumoppbygging, takform og materialbruk, hvorav takform og/eller materialbruk skal være et av elementene.

I nærområder med i hovedsak ensartet bebyggelse skal alle ovennevnte formingsfaktorer hentes fra eksisterende bebyggelse.

§ 8 Bevaringsverdig bebyggelse

Ved behandlingen av søknadspliktige tiltak samt ved behandling av bebyggelsesplaner skal spørsmålet om bevaring avklares med antikvarisk myndighet (Byantikvaren).

Der det er enkeltbygg av særlig arkitektonisk eller historisk betydning på eiendommen, eller eiendommen inngår i grupper av bygninger som sammen utgjør et spesielt verdifullt kulturmiljø, skal nybygg plasseres slik at eksisterende bevaringsverdig bebyggelse kan bevares.

”Moderhusets” (det eksisterende bevaringsverdige huset) ordensprinsipper og formingsfaktorer skal være førende for plassering og utforming av ny bebyggelse, slik at bebyggelsen på eiendommen samlet får en helhetlig karakter og ”moderhuset” et romslig uteareal foran sin hovedfasade.

§ 9 Bevaring av strandlinje mot sjø og vassdrag

Åpne strekninger av bekker, elver, vann, dammer og tjern skal opprettholdes. Der nye tiltak berører lukkede elver eller bekker skal gjenåpning av disse vurderes.

Tiltak må ikke gjennomføres nærmere enn 20 m fra vannkant mot vassdrags hovedløp eller 12 m fra vannkant mot vassdrags sideløp. De samme avstandene gjelder også for graving, sprenging og andre fyllingsarbeider. Avstand måles ut fra normal vannstand. Hovedløp og sideløp defineres som i kommende Grøntplan i Oslo.

I områder markert A på plankartet gjelder byggegrense mot bekk som vist på plankartet.

I områder på Bygdøy som ikke omfattes av S-4726 ”Reguleringsplan med reguleringsbestemmelser for villaområdet Huk aveny” vedtatt 12.06.2013, og som er markert B på plankartet, gjelder byggegrense mot sjøen som vist på kartet. I disse områdene kan det likevel tillates brygge, utenfor byggegrense, på inntil 8 m² pr. eiendom. Største lengde langs strandlinje skal ikke overstige 6 meter. Største lengde fra strandlinje, eller største utstikk fra strandlinje ved normal vannstand, skal ikke overstige 6 meter. Brygger skal utformes og plasseres slik at allmenn ferdsel på sjøen ikke hindres.

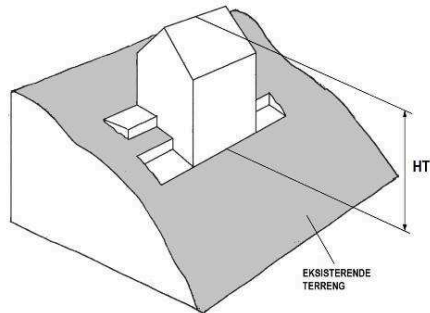
§ 10 Bebyggelse, høyder og grad av utnyttelse

Det tillates inntil 24 % bebygd areal (BYA) på den enkelte tomt. Områder langs bekke drag (markert A på plankartet) og områder på Bygdøy (markert B på plankartet) som ikke omfattes av S-4726, ”Reguleringsplan med reguleringsbestemmelser for villaområdet Huk aveny” vedtatt 12.06.2013, tillates bebygd areal (BYA) inntil 18 %.

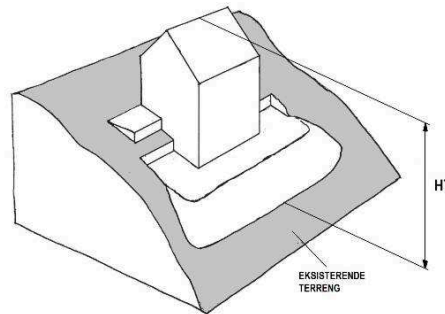
Følgende høyder tillates:

- a. Gesimshøyde inntil 6,5 meter og mønehøyde inntil 9,0 meter. For bebyggelse med pulttak tillates høyeste gesims inntil 7,5 meter, laveste gesims inntil 6,5 meter. For bebyggelse med flate tak tillates gesimshøyde inntil 7,0 meter. Med flate tak menes tak med maksimalt 4 graders takvinkel. Alle høyder måles ut fra eksisterende terrengs gjennomsnittsnivå rundt bygningen.

- b. De tillatte gesims- og mønehøyder i pkt. a) forutsetter at tiltakets totale høyde (HT) ikke overstiger 10,5 meter. Tiltakets totale høyde er samlet høyde på bygning og laveste punkt for støttemurer, skjæringer og fyllinger maksimalt 6 meter fra fasade, og måles som vist på figur 2a og 2b:



Figur 2a



Figur 2b

- c. Der et flertall av bygningene langs samme side av vei i nærområdet har gesims- og mønehøyder som overstiger de angitte høyder angitt under a) med mer enn 1 meter, kan kommunen ut fra disse høydene fastsette gesims- og mønehøyde for det omsøkte tiltaket opp til den høyde som er dominerende for området.

I søknad om tiltak skal gesims- og mønehøyder, samt høyder for eksisterende og planert terreng angis med kotetall.

Anlegg under bakken skal i hovedsak plasseres under bygningens fotavtrykk, og maksimalt utgjøre 30 % av tomtens areal.

Parkeringsplasser på terreng, dvs. frittstående, i carport eller garasje, skal være minimum 18 m² per plass og medregnes i bebyggt areal (BYA). Ved fire eller flere boenheter skal minimum 25 % av parkeringsplassene, dog minst en plass, ligge på terreng og være felles for beboerne. Felles P-plasser på terreng skal ikke være overbygd. Ved parkeringsanlegg i kjeller skal hver plass ha en minstestørrelse på 2,5 x 5,0 meter.

§ 11 Minste størrelse på boligtomter

Minste tomtestørrelse skal være 600 m².

Tomter på under 600 m² kan likevel fradeles hvis det foreligger godkjent søknad om tillatelse for nytt tiltak eller det ligger eksisterende bygning på eiendommen som ønskes fradelt.

Slik fradeling, eller fradeling til tomter på over 600 m², kan godkjennes hvis øvrige krav i plan- og bygningsloven og reguleringsbestemmelsene er oppfylt.

§ 12 Uteoppholdsareal

Det skal settes av uteoppholdsareal etter følgende norm.:

- a. Minimum 200 m² for eneboliger og 300 m² for tomannsboliger.
- b. Minimum 100 m² per boenhet/leilighet der BRA er lik eller større enn 55 m² i annen boligbebyggelse/ boligtype enn ene- eller tomannsbolig.
- c. Minimum 50 m² per boenhet/leilighet der BRA er mindre enn 55 m² i annen boligbebyggelse/ boligtype.

Arealnormen gjelder både for nye boliger og for eksisterende boliger på eiendommer hvor det skal gjennomføres tiltak. Arealnormen gjelder også ved endring av antall eller størrelse på leiligheter i eksisterende bebyggelse og ved fradeling av eiendommer.

Minst 3/4 av uteoppholdsarealet skal være på terreng. Takterrasser medregnes i uteoppholdsareal. Arealer brattere enn 1:3 etter planering tas ikke med i beregningen av uteoppholdsareal.

Uteoppholdsareal skal plasseres best mulig i forhold til sol og støy/andre miljøbelastninger, skal være egnet for aktivitet og lek og skal ligge godt tilgjengelig fra boligen. Ved 2 – 4 boenheter skal uteoppholdsareal på terreng innbefatte ett samlet areal med en minste størrelse på 8 x 8 meter per boenhet.

Ved tiltak med fem eller flere boenheter skal minimum 1/4 av uteoppholdsarealet være et felles uteoppholdsareal på terreng med en minste størrelse på 8 x 12 meter. Felles uteoppholdsareal på nordsiden av bebyggelse tillates ikke.

Takterrasser kan godkjennes hvis disse er trukket minimum 1 meter tilbake fra fasadelivet.

Arealer som er ment å tjene som felles oppholds-, leke- eller parkeringsareal, jfr.§10, for eiendommen, kan ikke tillegges enkeltseksjoner som tilleggsareal dersom eiendommen blir seksjonert, jfr. § 20b.

§ 13 Parkering

Parkeringsplasser skal opparbeides i henhold til de til enhver tid gjeldende parkeringsnormer for Oslo kommune, åpen by.

§ 14 Veier

Langs veier med kapasitetsproblemer eller trafikkfarlige strekninger kan den nye bebyggelsens påvirkning på trafikksituasjonen kreves utredet av utbygger.

Ved tillatelse til deling av eiendom eller byggetiltak kan det settes krav til veiopparbeidelse.

Kommunen kan kreve oppført gjerde langs vei som betingelse for midlertidig brukstillatelse og gi bestemte krav til utforming, høyde, osv.

§ 15 Støy

Der støyforholdene overstiger laveste grense i de til enhver tid gjeldende retningslinjer for støy, må plan for tiltak som dokumenterer tilfredsstillende støynivå foreligge sammen med søknad om tillatelse til tiltak. Aktuelle terrengtiltak innarbeides i utomhusplanen, jfr. § 6. Alle støybeskyttelsestiltak skal være ferdig opparbeidede før midlertidig brukstillatelse gis.

§ 16 Luftforurensing

I områder der grenseverdiene for lokal luftkvalitet kan bli overskredet, skal arealer ikke fradeles eller bebygges uten at det gjennomføres tiltak som vil gi tilfredsstillende luftkvalitet.

§ 17 Jordforurensning

Arealer med forurensning i grunnen kan ikke bebygges uten at nødvendige tiltak gjennomføres.

§ 18 Automatisk fredete kulturminner – forholdet til lov om kulturminner og rekkefølgebestemmelser

De automatisk fredete kulturminnene som er regulert til spesialområder bevaring/automatisk fredete kulturminner/boliger skal forvaltes i henhold til lov om kulturminner av 09.06.1978 nr. 50 (kulturminneloven).

Før tillatelse etter plan- og bygningsloven kan gis, må forholdet til automatisk fredete kulturminner være avklart i samsvar med kulturminneloven, jfr. kulturminneloven §§ 8, 9 og 10. Dette innebærer at automatisk fredete kulturminner for det samlede tiltaket må registreres. Hvor slike kulturminner påvises må kulturminnemyndighetene vurdere om tillatelse til inngrep kan gis og eventuelt fastsette vilkår for dette, jf. kulturminneloven §§ 8 og 9, og kommunen må følge opp med nødvendige reguleringsendringer (formål og/eller bestemmelser).

§ 19 Strøktjenlig virksomhet

Ny eller utvidelse av eksisterende strøktjenlig virksomhet samt bruksendring til disse formål tillates, forutsatt at kommunen finner virksomheten tjenlig for boligstrøket. Tiltaket forutsettes ikke å medføre vesentlig økning av miljøbelastninger på nrområdet.

Med strøktjenlig virksomhet menes tiltak som forsterker kvaliteten på området og støtter opp om hensikten med planen selv om tiltaket ikke inngår i reguleringsformålet.

§ 20 Dokumentasjon

Søknad om tiltak skal inneholde:

- a. Analyse og beskrivelse av nrområdets bebyggelsesstruktur med ny bebyggelse innplassert.

- b. Disponering av eiendommen til bebyggelse, atkomst, parkering og uteoppholdsareal med vegetasjon. Ved felles uteoppholdsareal skal avgrensning av private og felles uteoppholdsareal og hvordan 60 % vanngjennomtrengelige arealer sikres, vises. Større, eksisterende trær med avsatt plass til rotsone skal inntegnes.
- c. Eksisterende og ny bebyggelses nøyaktige plassering på eiendommen i forhold til nabogrenser, veier, annen bebyggelse, stier, bekker med mer.
- d. Kotesatt eksisterende og planert terreng på eiendommen og tilstøtende arealer.
- e. Bebyggelsens høyder, kote- og målsatt, og utforming sammen med eksisterende bebyggelse på naboeiendommer i nærområdet.
- f. Analyse og beskrivelse av tiltakets innvirkning på naboeiendommer i forhold til sol ved jevndøgn kl. 15:00, samt miljøbelastninger, herunder lokale trafikkforhold.
- g. Tiltakets plantegninger, snitt og fasader med tilgrensende nabobebyggelse vist.
- h. Dokumentasjon som viser at tiltaket, jf. § 18, 2. ledd, ikke kommer i konflikt med automatisk fredete kulturminner etter kulturminneloven.
- i. Dokumentasjon som viser hvordan tiltaket hensyntar naturmangfold.
- j. Marksikringsplan som redegjør for sikring av større trær og terreng i byggeperioden.
- k. Redegjørelse for lokal håndtering av overvann.

Der kommunen finner det nødvendig kan det kreves ytterligere dokumentasjon.
For fradeling av eiendom, mindre byggetiltak og andre mindre anlegg kan kommunen forenkle kravene til dokumentasjon.

Reguleringsplan og reguleringsbestemmelser ble egengodkjent ved

bystyrets vedtak av 15.03.2006, sak 80,

revidert ved

**bystyrets vedtak av 12.06.2013, sak 238,
byutviklingskomiteens vedtak av 17.03.2015, sak 57.**

Bestemmelsene er i samsvar med bystyrets vedtak.

Byrådsavdeling for byutvikling, den 06.04.2006 og 28.06.2013.

Signy Volden, bem



45838

Regulerings- utparsellerings- og bebyggelsesplan med vedtekter for gnr. 75 bnr. 26, Myrer.

45838 har ikke egne skrevne reguleringsbestemmelser.

Vedtaksdato: 19.08.1938

Vedtatt av: Reguleringsrådet

Vedtaksdokumenter: [193802419](#)

Lovverk: BL 1924

Høydereferanse: Oslo lokal

Merknader:

Knytning(er) mot andre planer:

Dokumentet består av 1 side(r) inkludert denne.



25947

Regulerings- og bebyggelsesplan med vedtekter for gnr. 75, bnr. 26, Myrer, Kjelsås.

25947 har ikke egne skrevne reguleringsbestemmelser.

Vedtaksdato: 06.05.1947

Vedtatt av: Reguleringsrådet

Vedtaksdokumenter: [194703224](#)

Lovverk: BL 1924

Høydereferanse: Oslo lokal

Merknader:

Knytning(er) mot andre planer:

Dokumentet består av 1 side(r) inkludert denne.





34558

Garasjeanlegg på gnr. 75, bnr. 26, Myrerskogsveien, Grefsen.

34558 har ikke egne skrevne reguleringsbestemmelser.

Vedtaksdato: 20.05.1958

Vedtatt av: Byplanrådet

Vedtaksdokumenter: [195803468](#)

Lovverk: BL 1924

Høydereferanse: Oslo lokal

Merknader:

Knytning(er) mot andre planer:

Dokumentet består av 1 side(r) inkludert denne.





53630

Regulerings sjefen fremlagt forslag til regulering av Myrerveien.

53630 har ikke egne skrevne reguleringsbestemmelser.

Vedtaksdato: 13.11.1930

Vedtatt av: Aker reguleringsråd

Vedtaksdokumenter: [193001684](#)

Lovverk: BL 1924

Høydereferanse: Oslo lokal

Merknader:

Knytning(er) mot andre planer:

Dokumentet består av 1 side(r) inkludert denne.

