

Nabolagsprofil

Sletteløkka 2 - Nabolaget Sletteløkka - vurdert av 92 lokalkjente

Nabolaget spesielt anbefalt for

- Familier med barn
- Etablerere
- Enslige



Offentlig transport

Linderudsletta Totalt 8 ulike linjer	4 min	0.3 km
Veitvet Linje 4, 5	7 min	0.6 km
Sinsenkrysset Linje 12, 17	4 min	3.5 km
Nyland stasjon Linje L1	6 min	3.3 km
Oslo S Totalt 24 ulike linjer	13 min	7.2 km

Skoler

Tonsenhagen skole (1-7 kl.) 525 elever, 23 klasser	14 min	0.9 km
Linderud skole (1-10 kl.) 391 elever, 29 klasser	13 min	1.1 km
Veitvet skole (1-10 kl.) 609 elever, 41 klasser	14 min	1.2 km
Ellingsrudåsen skole (1-7 kl.) 394 elever, 22 klasser	20 min	1.7 km
Bjerke videregående skole 464 elever	11 min	0.9 km
Kuben videregående skole	8 min	



Opplevd trygghet

Veldig trygt 75/100



Kvalitet på skolene

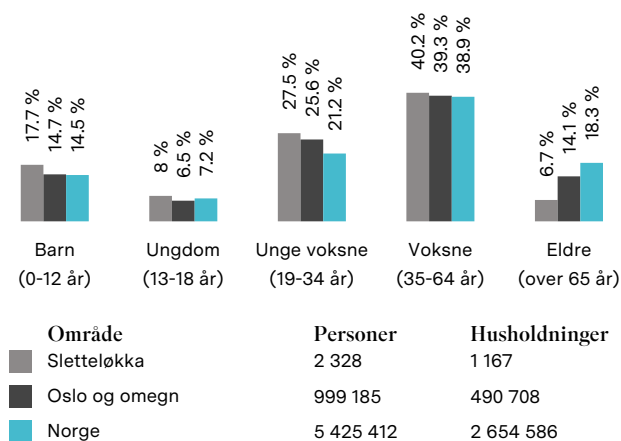
Bra 64/100



Naboskapet

Høflige 58/100

Aldersfordeling



Barnehager

Kolåsbakken barnehage (1-5 år) 74 barn	9 min	0.7 km
Sandbakken barnehage (1-5 år) 46 barn	9 min	0.8 km
Linderud Gård barnehage (1-5 år) 54 barn	10 min	0.9 km

Dagligvare

Joker Linderudsletta PostNord, søndagsåpent	3 min	0.2 km
Coop Mega Linderud	6 min	

Primære transportmidler



1. Buss



2. Egen bil



3. Tog/t-bane



Turmulighetene

Nærhet til skog og mark 95/100



Kollektivtilbud

Veldig bra 91/100



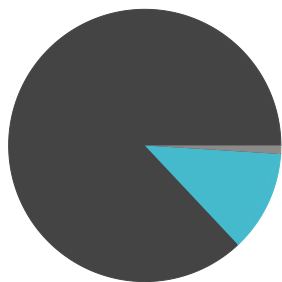
Shoppingutvalg

Meget bra 80/100

Sport

⚽	Sletteløkka kunstgressbane Ballspill	3 min 🚶 0.2 km
⚽	Askelia ballbane Ballspill	8 min 🚶 0.7 km
🚶	SATS Linderud	7 min 🚶
🚶	Fitness24Seven Veitvet	7 min 🚶

Boligmasse



1% enebolig
87% blokk
12% annet

«Nært til skog og mark. Gode kollektivmuligheter. Flere barnehager og skoler i nærmiljøet. Mennesker fra ulike kulturer.»

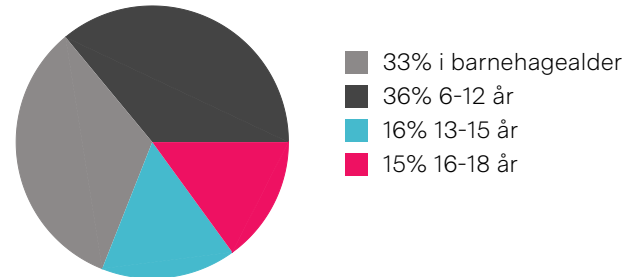
Sitat fra en lokalkjent



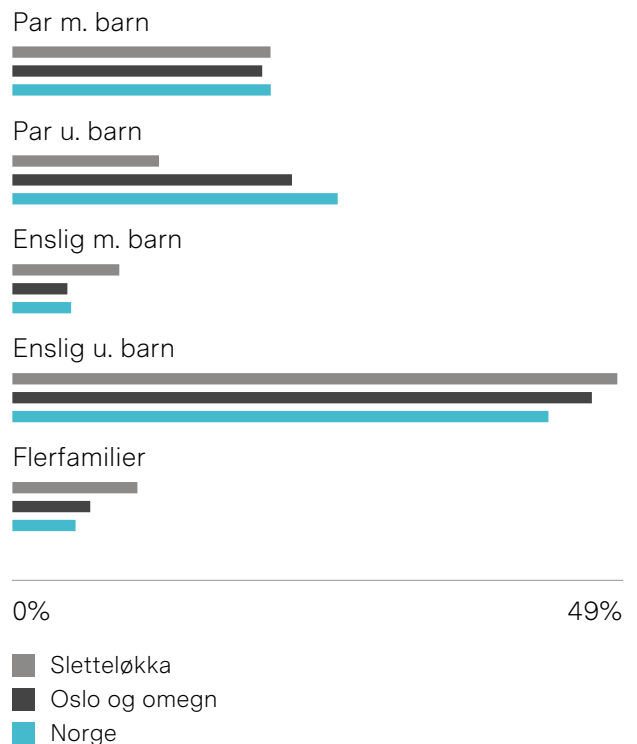
Varer/Tjenester

📍	Linderud Senter	7 min 🚶
📍	Apotek 1 Linderud Senter	7 min 🚶

Aldersfordeling barn (0-18 år)



Familiesammensetning



Sivilstand

		Norge
Gift	30%	33%
Ikke gift	57%	54%
Separert	11%	9%
Enke/Enkemann	2%	4%

