Matrikkelkart og -rapport (tilsvarer målebrev)

Matrikkelenhetens registerbetegnelse og adresse

Matrikkelenhet:	Gårdsnr 33, Bruksnr 2314	**Kommune:**	0301	Oslo
		Bydel:	7	Vestre Aker
Adresse:				
Veiadresse:	Arnulf Øverlands vei 1, gatenr 10257 0763 Oslo	**Grunnkrets:**	5008	Grindbakken
		Valgkrets:	704	Grindbakken skole
		Kirkesogn:	1050801	Voksen
		Tettsted:	801	Oslo
Veiadresse:	Arnulf Øverlands vei 3, gatenr 10257 0763 Oslo			
Veiadresse:	Arnulf Øverlands vei 5, gatenr 10257 0763 Oslo			
Oppdatert:	16.03.2018			
Veiadresse:	Arnulf Øverlands vei 7, gatenr 10257 0763 Oslo			
Oppdatert:	16.03.2018			
Veiadresse:	Arnulf Øverlands vei 9, gatenr 10257 0763 Oslo			
Oppdatert:	16.03.2018			
Veiadresse:	Arnulf Øverlands vei 11, gatenr 10257 0763 Oslo			
Oppdatert:	16.03.2018			
Veiadresse:	Grindbakken 2, gatenr 12394 0764 Oslo			
Oppdatert:	16.03.2018			
Veiadresse:	Grindbakken 4, gatenr 12394 0764 Oslo			
Oppdatert:	16.03.2018			
Veiadresse:	Grindbakken 6, gatenr 12394 0764 Oslo			
Veiadresse:	Grindbakken 8, gatenr 12394 0764 Oslo			
Veiadresse:	Grindbakken 10, gatenr 12394 0764 Oslo			
Veiadresse:	Grindbakken 12, gatenr 12394 0764 Oslo			
Veiadresse:	Grindbakken 14, gatenr 12394 0764 Oslo			
Veiadresse:	Grindbakken 16, gatenr 12394 0764 Oslo			
Oppdatert:	19.10.2012			

Eiendomsopplysninger

Matrikkel:

Type:	Best. grunneiendom	**Tinglyst:**	Ja	**Reg.landbruksreg.:**	Nei
Bruksnavn:		**Matrikkelført:**	Ja	**Antall teiger:**	2
Etableringsdato:	04.07.1983	**Har festegrunn:**	Nei	**Seksjonert:**	Nei
Areal:	17 778,7 kvm	**Skyld:**			
Arealkilde:	Beregnet Areal				
Arealmerknad:					

Om fullstendighet og nøyaktighet i matrikkelutskriften:

Ambita tar forbehold om at informasjon som hentes fra Matrikkelen kan avvike fra de faktiske forhold, og at grensepunkter mv. kan mangle helt eller delvis eller være feil registrert i Matrikkelen. Ambitas eiendomsutskrift viser arealet som er en geometrisk beregning basert på eiendommens grenselinjer. I de tilfeller grensene er markert som fiktive brukes i stedet oppgitt areal hvis dette finnes i Matrikkelen. Ambita er ikke ansvarlig for tap som oppstår som følge av feil i Eiendomsutskriften.

Ikke tinglyst eierforhold:

Ingen ikke tinglyste eierforhold registrert på matrikkelenheten.

Kulturminner:

Ingen kulturminner registrert på matrikkelenheten.

I Matrikkelen fremgår kun informasjon om fredet kulturminne der det er registrert i Riksantikvarens arkiv på eiendom og bygning. Kulturminner som ikke er registrert i Matrikkelen kan dermed allikevel forekomme på eiendommen. Merk at disse opplysningene ikke omfatter informasjon om eventuell verning / verneklasse for eiendom eller bygningsmasse.

Grunnforurensing:

Ingen grunnforurensing registrert på matrikkelenheten.

I Matrikkelen fremgår kun informasjon om grunnforurensning som eventuelt er registrert på eiendommen i forurensningsmyndighetenes arkiver. Grunnforurensning som ikke er registrert kan dermed allikevel forekomme på eiendommen.

Klage på vedtak i Matrikkelen:

Ingen klage registrert på matrikkelenheten.

Forretninger:

Type	Dato		Rolle	Matrikkel	Arealendring
Feilretting	Forretning:	21.04.2026	Berørt	0301/33/1523	0,0
	Matrikkelført:	21.04.2026	Berørt	0301/33/2237	0,0
			Berørt	0301/33/2314	0,0
Oppmålingsforretning	Forretning:	27.03.2026	Berørt	0301/33/1523	0,0
	Matrikkelført:	21.04.2026	Berørt	0301/33/2237	0,0
			Berørt	0301/33/2314	0,0
Grensejustering	Forretning:	17.03.1994	Avgiver	0301/33/2314	-380,0
	Matrikkelført:		Mottaker	0301/33/988	380,0
Kartforretning	Forretning:	17.03.1994	Mottaker	0301/33/2314	17 790,0
	Matrikkelført:				
Kart- og delingsforretning	Forretning:	04.07.1983	Avgiver	0301/33/2236	0,0
	Matrikkelført:		Mottaker	0301/33/2314	0,0
Grensejustering	Forretning:		Avgiver	0301/33/1086	-30,0
	Matrikkelført:		Mottaker	0301/33/2314	30,0
Grensejustering	Forretning:		Avgiver	0301/33/1523	-190,0
	Matrikkelført:		Mottaker	0301/33/2314	190,0
Grensejustering	Forretning:		Avgiver	0301/33/988	-17 570,0
	Matrikkelført:		Mottaker	0301/33/2314	17 570,0

Bebyggelsens arealer mv., antall boenheter

Bygning 1 av 7: Terrassehus

Opplysninger om boliger/bruksenheter:

Adresse	Nr	Type	BRA	Kjøkkenkode	Antall rom	Bad	WC
Grindbakken 6	U0101	Bolig	71,0	Kjøkken	2	1	1
Grindbakken 6	U0102	Bolig	103,0	Kjøkken	4	1	2
Grindbakken 6	H0101	Bolig	86,0	Kjøkken	3	1	2
Grindbakken 6	H0102	Bolig	96,0	Kjøkken	4	1	2
Grindbakken 6	H0201	Bolig	90,0	Kjøkken	4	1	2
Grindbakken 6	H0202	Bolig	90,0	Kjøkken	4	1	2
Grindbakken 6	H0301	Bolig	83,0	Kjøkken	3	1	2
Grindbakken 6	H0302	Bolig	83,0	Kjøkken	3	1	2
Grindbakken 8	U0101	Bolig	71,0	Kjøkken	2	1	1
Grindbakken 8	U0102	Bolig	71,0	Kjøkken	2	1	1
Grindbakken 8	H0101	Bolig	96,0	Kjøkken	4	1	2
Grindbakken 8	H0102	Bolig	86,0	Kjøkken	3	1	2
Grindbakken 8	H0201	Bolig	90,0	Kjøkken	4	1	2
Grindbakken 8	H0202	Bolig	90,0	Kjøkken	4	1	2
Grindbakken 8	H0301	Bolig	83,0	Kjøkken	3	1	2
Grindbakken 8	H0302	Bolig	83,0	Kjøkken	3	1	2
Grindbakken 10	U0101	Bolig	80,0	Kjøkken	3	1	2
Grindbakken 10	U0102	Bolig	71,0	Kjøkken	2	1	1
Grindbakken 10	H0101	Bolig	96,0	Kjøkken	4	1	2
Grindbakken 10	H0102	Bolig	86,0	Kjøkken	3	1	2
Grindbakken 10	H0201	Bolig	90,0	Kjøkken	4	1	2
Grindbakken 10	H0202	Bolig	90,0	Kjøkken	4	1	2
Grindbakken 10	H0301	Bolig	83,0	Kjøkken	3	1	2
Grindbakken 10	H0302	Bolig	83,0	Kjøkken	3	1	2

Bygningsopplysninger:

Næringsgruppe:	Bolig	Bebygd areal:		Rammetillatelse:	
Bygningsstatus:	Tatt i bruk	BRA bolig:	3 224,0	Igangset.till.:	05.09.1983
Energikilde:	Elektrisitet	BRA annet:		Ferdigattest:	
Oppvarming:	Elektrisk	BRA totalt:	3 224,0	Midl. brukstil.:	
Avløp:		Har heis:	Nei	Tatt ibruk (GAB):	30.03.1984
Vannforsyning:	Tilkn. off. vannverk			Antall boliger:	24
Bygningsnr:	80928866			Antall etasjer:	5

Etasjeopplysninger:

Nr	Ant. boliger	BRA:	Bolig	Annet	Totalt	BTA:	Bolig	Annet	Totalt
K01			757,0		757,0				
U01	6		675,0		675,0				
H01	6		636,0		636,0				
H02	6		598,0		598,0				
H03	6		558,0		558,0				

Kulturminner:

Ingen kulturminner registrert på bygningen.

Bygning 2 av 7: Terrassehus

Opplysninger om boliger/bruksenheter:

Adresse	Nr	Type	BRA	Kjøkkenkode	Antall rom	Bad	WC
Grindbakken 2	U0101	Bolig	71,0	Kjøkken	2	1	1
Grindbakken 2	U0102	Bolig	80,0	Kjøkken	3	1	2
Grindbakken 2	H0101	Bolig	86,0	Kjøkken	3	1	2
Grindbakken 2	H0102	Bolig	96,0	Kjøkken	4	1	2
Grindbakken 2	H0201	Bolig	90,0	Kjøkken	4	1	2
Grindbakken 2	H0202	Bolig	90,0	Kjøkken	4	1	2
Grindbakken 2	H0301	Bolig	83,0	Kjøkken	3	1	2
Grindbakken 2	H0302	Bolig	83,0	Kjøkken	3	1	2
Grindbakken 4	U0101	Bolig	103,0	Kjøkken	4	1	2
Grindbakken 4	U0102	Bolig	71,0	Kjøkken	2	1	1
Grindbakken 4	H0101	Bolig	96,0	Kjøkken	4	1	2
Grindbakken 4	H0102	Bolig	86,0	Kjøkken	3	1	2

Grindbakken 4	H0201	Bolig	90,0	Kjøkken	4	1	2
Grindbakken 4	H0202	Bolig	90,0	Kjøkken	4	1	2
Grindbakken 4	H0301	Bolig	83,0	Kjøkken	3	1	2
Grindbakken 4	H0302	Bolig	83,0	Kjøkken	3	1	2

Bygningsopplysninger:

Næringsgruppe:	Bolig	Bebygd areal:		Rammetillatelse:	
Bygningsstatus:	Tatt i bruk	BRA bolig:	2 140,0	Igangset.till.:	05.09.1983
Energikilde:	Elektrisitet	BRA annet:		Ferdigattest:	
Oppvarming:	Elektrisk	BRA totalt:	2 140,0	Midl. brukstil.:	
Avløp:		Har heis:	Nei	Tatt ibruk (GAB):	07.05.1984
Vannforsyning:	Tilkn. off. vannverk			Antall boliger:	16
Bygningsnr:	80929250			Antall etasjer:	5

Etasjeopplysninger:

Nr	Ant. boliger	BRA:	Bolig	Annet	Totalt	BTA:	Bolig	Annet	Totalt
K01			504,0		504,0				
U01	4		449,0		449,0				
H01	4		423,0		423,0				
H02	4		395,0		395,0				
H03	4		369,0		369,0				

Kulturminner:

Ingen kulturminner registrert på bygningen.

Bygning 3 av 7: Stort frittliggende boligbygg på 3 og 4 etg.

Opplysninger om boliger/bruksenheter:

Adresse	Nr	Type	BRA	Kjøkkenkode	Antall rom	Bad	WC
Grindbakken 12	U0101	Bolig	71,0	Kjøkken	2	1	1
Grindbakken 12	U0102	Bolig	102,0	Kjøkken	4	1	2
Grindbakken 12	H0101	Bolig	91,0	Kjøkken	3	1	2
Grindbakken 12	H0102	Bolig	97,0	Kjøkken	4	1	2
Grindbakken 12	H0201	Bolig	90,0	Kjøkken	4	1	2
Grindbakken 12	H0202	Bolig	90,0	Kjøkken	4	1	2
Grindbakken 12	H0301	Bolig					
Grindbakken 12	H0302	Bolig					
Grindbakken 14	U0101	Bolig	71,0	Kjøkken	2	1	2
Grindbakken 14	U0102	Bolig	71,0	Kjøkken	2	1	1
Grindbakken 14	H0101	Bolig	97,0	Kjøkken	4	1	2
Grindbakken 14	H0102	Bolig	91,0	Kjøkken	3	1	2
Grindbakken 14	H0201	Bolig	90,0	Kjøkken	4	1	2
Grindbakken 14	H0202	Bolig	90,0	Kjøkken	4	1	2
Grindbakken 14	H0301	Bolig	84,0	Kjøkken	3	1	2
Grindbakken 14	H0302	Bolig	84,0	Kjøkken	3	1	2
Grindbakken 16	U0101	Bolig	81,0	Kjøkken	3	1	2
Grindbakken 16	U0102	Bolig	71,0	Kjøkken	2	1	1
Grindbakken 16	H0101	Bolig	97,0	Kjøkken	4	1	2
Grindbakken 16	H0102	Bolig	91,0	Kjøkken	3	1	2
Grindbakken 16	H0201	Bolig	90,0	Kjøkken	4	1	2
Grindbakken 16	H0202	Bolig	90,0	Kjøkken	4	1	2

Bygningsopplysninger:

Næringsgruppe:	Bolig	Bebygd areal:		Rammetillatelse:	
Bygningsstatus:	Tatt i bruk	BRA bolig:	3 012,0	Igangset.till.:	01.11.1983
Energikilde:	Elektrisitet	BRA annet:		Ferdigattest:	
Oppvarming:	Elektrisk	BRA totalt:	3 012,0	Midl. brukstil.:	
Avløp:		Har heis:	Nei	Tatt ibruk (GAB):	26.03.1984
Vannforsyning:	Tilkn. off. vannverk			Antall boliger:	22
Bygningsnr:	80928858			Antall etasjer:	5

Etasjeopplysninger:

Nr	Ant. boliger	BRA:	Bolig	Annet	Totalt	BTA:	Bolig	Annet	Totalt
K01			728,0		728,0				
U01	6		673,0		673,0				
H01	6		635,0		635,0				
H02	6		596,0		596,0				
H03	4		380,0		380,0				

Kulturminner:

Ingen kulturminner registrert på bygningen.

Bygning 4 av 7: Stort frittliggende boligbygg på 3 og 4 etg.

Opplysninger om boliger/bruksenheter:

Adresse	Nr	Type	BRA	Kjøkkenkode	Antall rom	Bad	WC
Arnulf Øverlands vei 7	U0101	Bolig	72,0	Kjøkken	2	1	1
Arnulf Øverlands vei 7	U0102	Bolig	81,0	Kjøkken	3	1	2
Arnulf Øverlands vei 7	H0101	Bolig	88,0	Kjøkken	3	1	2
Arnulf Øverlands vei 7	H0102	Bolig	97,0	Kjøkken	4	1	2
Arnulf Øverlands vei 7	H0201	Bolig	91,0	Kjøkken	4	1	2
Arnulf Øverlands vei 7	H0202	Bolig	91,0	Kjøkken	2	1	2
Arnulf Øverlands vei 7	H0301	Bolig	85,0	Kjøkken	3	1	2
Arnulf Øverlands vei 7	H0302	Bolig	85,0	Kjøkken	3	1	2
Arnulf Øverlands vei 9	U0101	Bolig	72,0	Kjøkken	2	1	1
Arnulf Øverlands vei 9	U0102	Bolig	72,0	Kjøkken	2	1	1
Arnulf Øverlands vei 9	H0101	Bolig	88,0	Kjøkken	3	1	2
Arnulf Øverlands vei 9	H0102	Bolig	97,0	Kjøkken	4	1	2
Arnulf Øverlands vei 9	H0201	Bolig	91,0	Kjøkken	4	1	2
Arnulf Øverlands vei 9	H0202	Bolig	91,0	Kjøkken	4	1	2
Arnulf Øverlands vei 9	H0301	Bolig	85,0	Kjøkken	3	1	2
Arnulf Øverlands vei 9	H0302	Bolig	85,0	Kjøkken	3	1	2
Arnulf Øverlands vei 11	U0101	Bolig	104,0	Kjøkken	4	1	2
Arnulf Øverlands vei 11	U0102	Bolig	72,0	Kjøkken	2	1	1
Arnulf Øverlands vei 11	H0101	Bolig	97,0	Kjøkken	4	1	2
Arnulf Øverlands vei 11	H0102	Bolig	88,0	Kjøkken	3	1	2
Arnulf Øverlands vei 11	H0201	Bolig	91,0	Kjøkken	4	1	2
Arnulf Øverlands vei 11	H0202	Bolig	91,0	Kjøkken	4	1	2

Bygningsopplysninger:

Næringsgruppe:	Bolig	Bebygd areal:		Rammetillatelse:	
Bygningsstatus:	Tatt i bruk	BRA bolig:	3 029,0	Igangset.till.:	01.02.1984
Energikilde:	Elektrisitet	BRA annet:		Ferdigattest:	
Oppvarming:	Elektrisk	BRA totalt:	3 029,0	Midl. brukstil.:	
Avløp:		Har heis:	Nei	Tatt ibruk (GAB):	18.07.1984
Vannforsyning:	Tilkn. off. vannverk			Antall boliger:	22
Bygningsnr:	80929269			Antall etasjer:	5

Etasjeopplysninger:

Nr	Ant. boliger	BRA:	Bolig	Annet	Totalt	BTA:	Bolig	Annet	Totalt
K01			753,0		753,0				
U01	6		674,0		674,0				
H01	6		635,0		635,0				
H02	6		596,0		596,0				
H03	4		371,0		371,0				

Kulturminner:

Ingen kulturminner registrert på bygningen.

Bygning 5 av 7: Stort frittliggende boligbygg på 3 og 4 etg.

Opplysninger om boliger/bruksenheter:

Adresse	Nr	Type	BRA	Kjøkkenkode	Antall rom	Bad	WC
Arnulf Øverlands vei 1	U0101	Bolig	72,0	Kjøkken	2	1	1
Arnulf Øverlands vei 1	U0102	Bolig	81,0	Kjøkken	3	1	1
Arnulf Øverlands vei 1	H0101	Bolig	65,0	Kjøkken	2	1	1
Arnulf Øverlands vei 1	H0102	Bolig	97,0	Kjøkken	4	1	2
Arnulf Øverlands vei 1	H0201	Bolig	82,0	Kjøkken	3	1	2
Arnulf Øverlands vei 1	H0202	Bolig	91,0	Kjøkken	4	1	2
Arnulf Øverlands vei 3	U0101	Bolig	72,0	Kjøkken	2	1	1
Arnulf Øverlands vei 3	U0102	Bolig	72,0	Kjøkken	2	1	1
Arnulf Øverlands vei 3	H0101	Bolig	88,0	Kjøkken	3	1	2
Arnulf Øverlands vei 3	H0102	Bolig	97,0	Kjøkken	4	1	2
Arnulf Øverlands vei 3	H0201	Bolig	91,0	Kjøkken	4	1	2
Arnulf Øverlands vei 3	H0202	Bolig	91,0	Kjøkken	4	1	2
Arnulf Øverlands vei 3	H0301	Bolig	85,0	Kjøkken	3	1	2

Arnulf Øverlands vei 3	H0302	Bolig	85,0	Kjøkken	3	1	2
Arnulf Øverlands vei 5	U0101	Bolig	81,0	Kjøkken	3	1	1
Arnulf Øverlands vei 5	U0102	Bolig	72,0	Kjøkken	2	1	1
Arnulf Øverlands vei 5	H0101	Bolig	97,0	Kjøkken	4	1	2
Arnulf Øverlands vei 5	H0102	Bolig	88,0	Kjøkken	3	1	2
Arnulf Øverlands vei 5	H0201	Bolig	91,0	Kjøkken	4	1	2
Arnulf Øverlands vei 5	H0202	Bolig	91,0	Kjøkken	4	1	2
Arnulf Øverlands vei 5	H0301	Bolig	85,0	Kjøkken	3	1	2
Arnulf Øverlands vei 5	H0302	Bolig	85,0	Kjøkken	3	1	2

Bygningsopplysninger:

Næringsgruppe:	Bolig	Bebygd areal:		Rammetillatelse:	
Bygningsstatus:	Tatt i bruk	BRA bolig:	3 029,0	Igangset.till.:	10.01.1984
Energikilde:	Elektrisitet	BRA annet:		Ferdigattest:	
Oppvarming:	Elektrisk	BRA totalt:	3 029,0	Midl. brukstil.:	
Avløp:		Har heis:	Nei	Tatt ibruk (GAB):	27.08.1984
Vannforsyning:	Tilkn. off. vannverk			Antall boliger:	22
Bygningsnr:	80929277			Antall etasjer:	5

Etasjeopplysninger:

Nr	Ant. boliger	BRA:	Bolig	Annet	Totalt	BTA:	Bolig	Annet	Totalt
K01			753,0		753,0				
U01	6		674,0		674,0				
H01	6		635,0		635,0				
H02	6		596,0		596,0				
H03	4		371,0		371,0				

Kulturminner:

Ingen kulturminner registrert på bygningen.

Bygning 6 av 7:

Opplysninger om boliger/bruksenheter:

Adresse	Type	BRA	Kjøkkenkode	Antall rom	Bad	WC
Ingen registrert adresse						

Bygningsopplysninger:

Næringsgruppe:	Ikke oppgitt	Bebygd areal:		Rammetillatelse:	12.01.1983
Bygningsstatus:	Tatt i bruk	BRA bolig:		Igangset.till.:	14.11.1984
Energikilde:		BRA annet:		Ferdigattest:	
Oppvarming:		BRA totalt:		Midl. brukstil.:	
Avløp:		Har heis:	Nei	Tatt ibruk (GAB):	19.11.1984
Vannforsyning:				Antall boliger:	
Bygningsnr:	80926812			Antall etasjer:	

Etasjeopplysninger:

Ingen etasjeopplysninger registrert på bygningen.

Kulturminner:

Ingen kulturminner registrert på bygningen.

Bygning 7 av 7:

Opplysninger om boliger/bruksenheter:

Adresse	Type	BRA	Kjøkkenkode	Antall rom	Bad	WC
Ingen registrert adresse						

Bygningsopplysninger:

Næringsgruppe:	Ikke oppgitt	Bebygd areal:		Rammetillatelse:	12.01.1983
Bygningsstatus:	Tatt i bruk	BRA bolig:		Igangset.till.:	14.11.1984
Energikilde:		BRA annet:		Ferdigattest:	
Oppvarming:		BRA totalt:		Midl. brukstil.:	
Avløp:		Har heis:	Nei	Tatt ibruk (GAB):	19.11.1984
Vannforsyning:				Antall boliger:	
Bygningsnr:	80926820			Antall etasjer:	

Etasjeopplysninger:

Ingen etasjeopplysninger registrert på bygningen.

Kulturminner:

Ingen kulturminner registrert på bygningen.

Oversiktskart

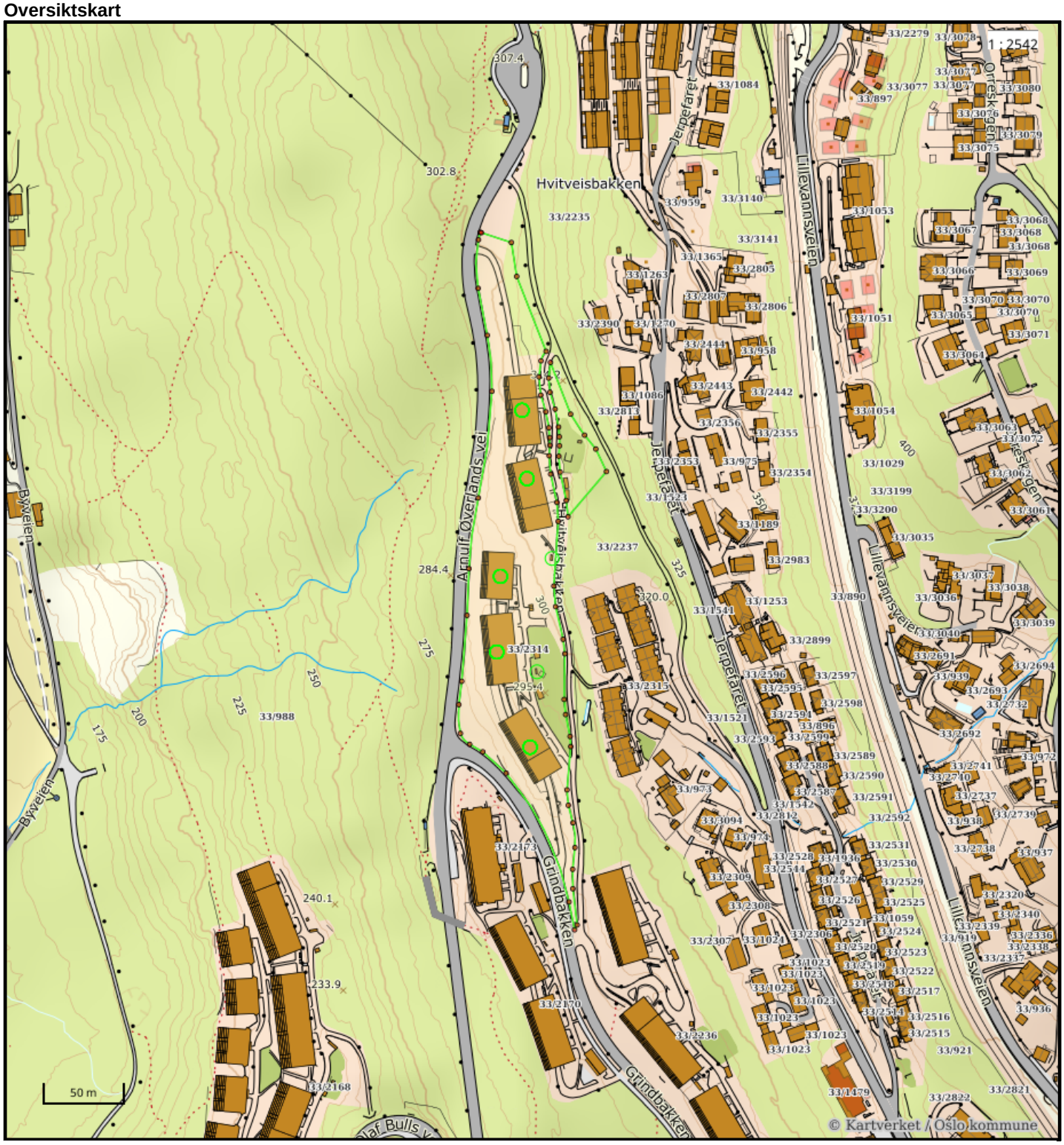

Nøyaktighet (standardavvik)

- 10 cm eller mindre
- 11 - 30 cm.
- 31 – 200 cm
- 201 – 500 cm
- Over 500 cm
- Ikke angitt

Hjelpelinjer

- Vannkant
- Veikant
- Fiktiv / Teigdeler
- Punktfeste

Symboler

- Bygningspunkt
- Sefrak kulturminne

se ambita.com/sefrak for fargeforklaring

Teig 1 (Hovedteig)

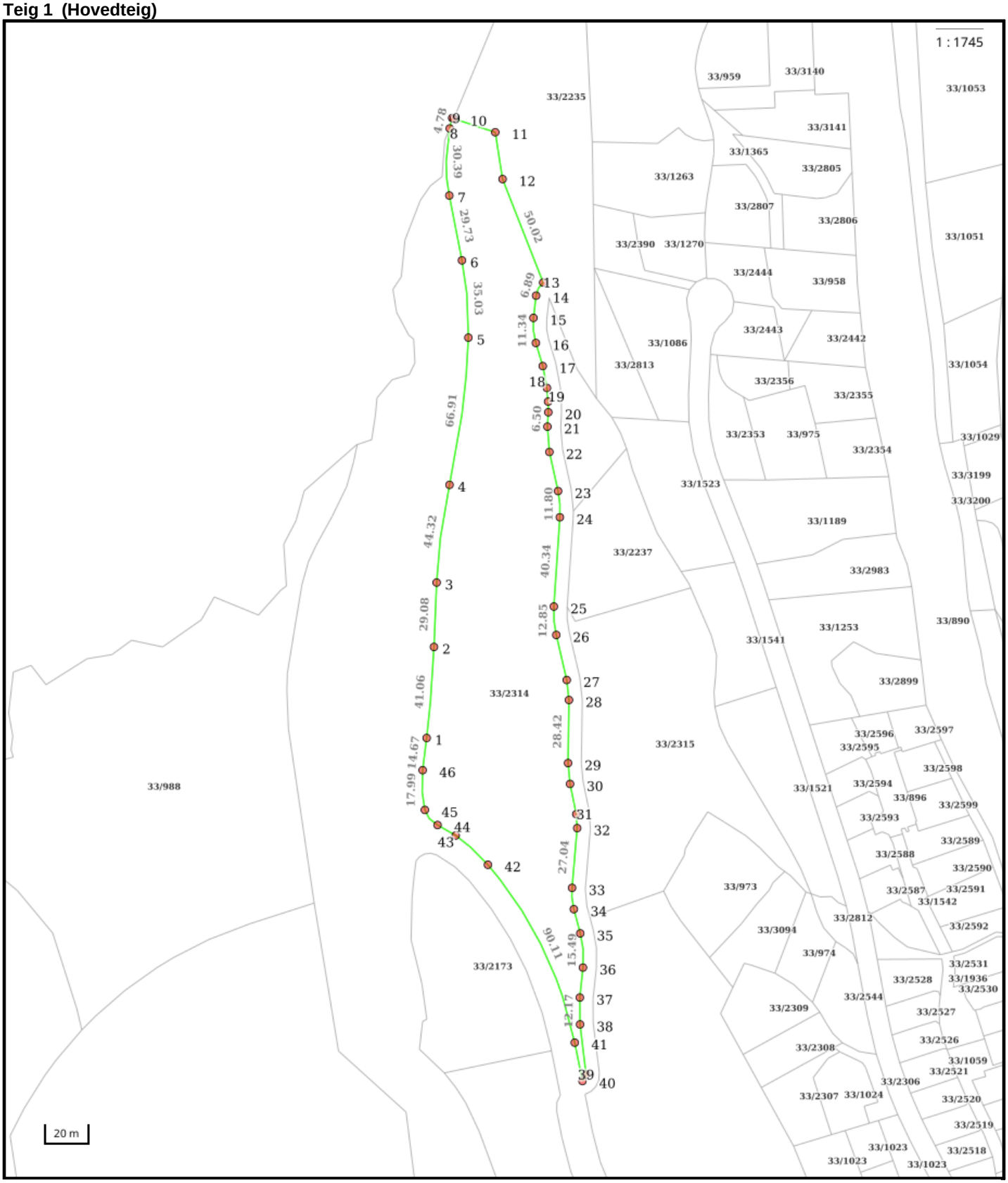

Nøyaktighet (standardavvik)
- 10 cm eller mindre
- 11 - 30 cm.
- 31 – 200 cm
- 201 – 500 cm
- Over 500 cm
- Ikke angitt

Hjelpelinjer
- Vannkant
- Veikant
- Fiktiv / Teigdeler
- Punktfeste

Symboler
- Bygningspunkt
- Sefrak kulturminne

se ambita.com/sefrak for fargeforklaring

Areal og koordinater

Areal: 16 500,60m² **Arealmerknad:**
Koordinatsystem: EUREF89 UTM sone 32

Ytre avgrensing

Punkt	Nord	Øst	Lengde[1]	Målemetode	Nøyaktighet	Radius	Merke nedsatt i	Hjelpelinje	Grensepunkttype
1	6 649 414,95	591 788,95	41,06m	Terrengmålt	8	-504,50	Ikke spesifisert	Nei	Geometrisk hjelpepunkt
2	6 649 456,00	591 788,57	29,08m	Terrengmålt	8		Ikke spesifisert	Nei	Geometrisk hjelpepunkt
3	6 649 485,04	591 787,12	44,32m	Terrengmålt	8	245,50	Ikke spesifisert	Nei	Geometrisk hjelpepunkt
4	6 649 529,27	591 788,90	66,91m	Terrengmålt	8	-354,50	Ikke spesifisert	Nei	Geometrisk hjelpepunkt
5	6 649 596,04	591 791,31	35,03m	Terrengmålt	8	-154,50	Ikke spesifisert	Nei	Geometrisk hjelpepunkt
6	6 649 630,48	591 785,33	29,73m	Terrengmålt	8		Ikke spesifisert	Nei	Geometrisk hjelpepunkt
7	6 649 659,01	591 776,97	30,39m	Terrengmålt	8	75,50	Ikke spesifisert	Nei	Geometrisk hjelpepunkt
8	6 649 689,09	591 774,45	4,78m	Terrengmålt	8	75,45	Ikke spesifisert	Nei	Geometrisk hjelpepunkt
9	6 649 693,82	591 775,16	0,74m	Terrengmålt	8		Ikke spesifisert	Nei	Geometrisk hjelpepunkt
10	6 649 693,65	591 775,88	19,69m	Terrengmålt	8		Ikke spesifisert	Nei	Geometrisk hjelpepunkt
11	6 649 689,19	591 795,06	21,30m	Terrengmålt	8		Ikke spesifisert	Nei	Ukjent
12	6 649 668,52	591 800,20	50,02m	Terrengmålt	8		Ikke spesifisert	Nei	Ukjent
13	6 649 623,80	591 822,60	6,89m	Terrengmålt	8	-9,00	Ikke spesifisert	Nei	Geometrisk hjelpepunkt
14	6 649 617,62	591 819,96	10,08m	Terrengmålt	8		Ikke spesifisert	Nei	Geometrisk hjelpepunkt
15	6 649 607,54	591 819,75	11,34m	Terrengmålt	8	-28,00	Ikke spesifisert	Nei	Geometrisk hjelpepunkt
16	6 649 596,46	591 821,79	10,91m	Terrengmålt	8		Ikke spesifisert	Nei	Geometrisk hjelpepunkt
17	6 649 586,35	591 825,88	10,03m	Terrengmålt	8	47,00	Ikke spesifisert	Nei	Geometrisk hjelpepunkt
18	6 649 576,72	591 828,62	6,11m	Terrengmålt	8		Ikke spesifisert	Nei	Geometrisk hjelpepunkt
19	6 649 570,70	591 829,66	4,88m	Terrengmålt	8	36,99	Ikke spesifisert	Nei	Geometrisk hjelpepunkt
20	6 649 565,85	591 830,17	6,50m	Terrengmålt	8		Ikke spesifisert	Nei	Geometrisk hjelpepunkt
21	6 649 559,36	591 830,43	11,40m	Terrengmålt	8	-43,00	Ikke spesifisert	Nei	Geometrisk hjelpepunkt
22	6 649 548,16	591 832,37	18,08m	Terrengmålt	8		Ikke spesifisert	Nei	Geometrisk hjelpepunkt
23	6 649 530,91	591 837,78	11,80m	Terrengmålt	8	42,00	Ikke spesifisert	Nei	Geometrisk hjelpepunkt
24	6 649 519,31	591 839,70	40,34m	Terrengmålt	8		Ikke spesifisert	Nei	Geometrisk hjelpepunkt
25	6 649 478,98	591 840,63	12,85m	Terrengmålt	8	-43,00	Ikke spesifisert	Nei	Geometrisk hjelpepunkt
26	6 649 466,37	591 842,83	20,81m	Terrengmålt	8		Ikke spesifisert	Nei	Geometrisk hjelpepunkt
27	6 649 446,63	591 849,41	9,10m	Terrengmålt	8	37,00	Ikke spesifisert	Nei	Geometrisk hjelpepunkt
28	6 649 437,73	591 851,21	28,42m	Terrengmålt	8		Ikke spesifisert	Nei	Geometrisk hjelpepunkt
29	6 649 409,39	591 853,37	9,39m	Terrengmålt	8	-43,00	Ikke spesifisert	Nei	Geometrisk hjelpepunkt
30	6 649 400,18	591 855,09	13,89m	Terrengmålt	8		Ikke spesifisert	Nei	Geometrisk hjelpepunkt
31	6 649 386,89	591 859,12	6,32m	Terrengmålt	8	22,00	Ikke spesifisert	Nei	Geometrisk hjelpepunkt
32	6 649 380,66	591 860,06	27,04m	Terrengmålt	8		Ikke spesifisert	Nei	Geometrisk hjelpepunkt
33	6 649 353,62	591 860,25	9,65m	Terrengmålt	8	-28,00	Ikke spesifisert	Nei	Geometrisk hjelpepunkt
34	6 649 344,17	591 861,97	11,24m	Terrengmålt	8		Ikke spesifisert	Nei	Geometrisk hjelpepunkt
35	6 649 333,62	591 865,84	15,49m	Terrengmålt	8	42,00	Ikke spesifisert	Nei	Geometrisk hjelpepunkt
36	6 649 318,43	591 868,41	13,60m	Terrengmålt	8		Ikke spesifisert	Nei	Geometrisk hjelpepunkt
37	6 649 304,83	591 868,18	12,17m	Terrengmålt	8	-52,99	Ikke spesifisert	Nei	Geometrisk hjelpepunkt
38	6 649 292,74	591 869,37	22,57m	Terrengmålt	8		Ikke spesifisert	Nei	Geometrisk hjelpepunkt
39	6 649 270,68	591 874,13	3,70m	Terrengmålt	8	3,00	Ikke spesifisert	Nei	Geometrisk hjelpepunkt
40	6 649 267,49	591 872,77	17,60m	Terrengmålt	8		Ikke spesifisert	Nei	Geometrisk hjelpepunkt
41	6 649 284,37	591 867,79	90,11m	Terrengmålt	8	-174,50	Ikke spesifisert	Nei	Geometrisk hjelpepunkt
42	6 649 360,56	591 821,56	19,61m	Terrengmålt	8	-84,50	Ikke spesifisert	Nei	Geometrisk hjelpepunkt
43	6 649 372,42	591 805,99	9,43m	Terrengmålt	8	-44,50	Ikke spesifisert	Nei	Geometrisk hjelpepunkt
44	6 649 376,33	591 797,43	9,19m	Terrengmålt	8	10,00	Ikke spesifisert	Nei	Geometrisk hjelpepunkt
45	6 649 382,59	591 791,14	17,99m	Terrengmålt	8	50,00	Ikke spesifisert	Nei	Geometrisk hjelpepunkt
46	6 649 400,29	591 788,49	14,67m	Terrengmålt	8		Ikke spesifisert	Nei	Geometrisk hjelpepunkt

([1]) Lengden fra punktet til neste punkt i rekken.

Teig 2

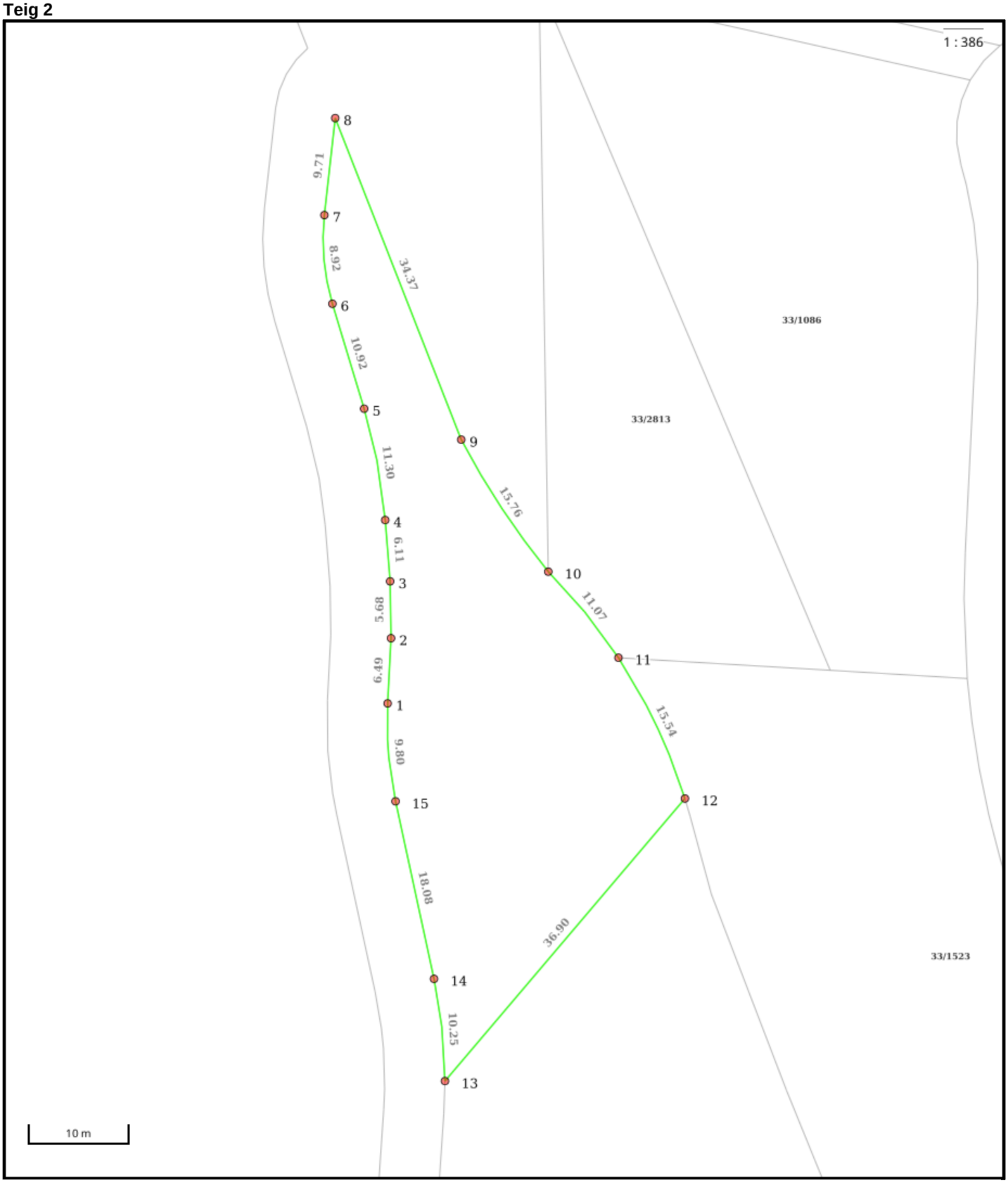

Nøyaktighet (standardavvik)
- 10 cm eller mindre
- 11 - 30 cm.
- 31 – 200 cm
- 201 – 500 cm
- Over 500 cm
- Ikke angitt

Hjelpelinjer
- Vannkant
- Veikant
- Fiktiv / Teigdeler
- Punktfeste

Symboler
- Bygningspunkt
- Sefrak kulturminne

se ambita.com/sefrak for fargeforklaring

Areal og koordinater

Areal: 1 278,10m² **Arealmerknad:**
Koordinatsystem: EUREF89 UTM sone 32

Ytre avgrensing

Punkt	Nord	Øst	Lengde[1]	Målemetode	Nøyaktighet	Radius	Merke nedsatt i	Hjelpelinje	Grensepunkttype
1	6 649 559,59	591 836,42	6,49m	Terrengmålt	8		Ikke spesifisert	Nei	Geometrisk hjelpepunkt
2	6 649 566,08	591 836,17	5,68m	Terrengmålt	8	-43,00	Ikke spesifisert	Nei	Geometrisk hjelpepunkt
3	6 649 571,72	591 835,57	6,11m	Terrengmålt	8		Ikke spesifisert	Nei	Geometrisk hjelpepunkt
4	6 649 577,74	591 834,53	11,30m	Terrengmålt	8	-53,00	Ikke spesifisert	Nei	Geometrisk hjelpepunkt
5	6 649 588,59	591 831,44	10,92m	Terrengmålt	8		Ikke spesifisert	Nei	Geometrisk hjelpepunkt
6	6 649 598,71	591 827,35	8,92m	Terrengmålt	8	22,00	Ikke spesifisert	Nei	Geometrisk hjelpepunkt
7	6 649 607,42	591 825,75	9,71m	Terrengmålt	8		Ikke spesifisert	Nei	Geometrisk hjelpepunkt
8	6 649 617,13	591 825,95	34,37m	Terrengmålt	8		Ikke spesifisert	Nei	Ukjent
9	6 649 586,40	591 841,34	15,76m	Terrengmålt	8	-80,00	Ikke spesifisert	Nei	Geometrisk hjelpepunkt
10	6 649 574,10	591 851,16	11,07m	Terrengmålt	8	55,00	Ikke spesifisert	Nei	Geometrisk hjelpepunkt
11	6 649 566,20	591 858,89	15,54m	Terrengmålt	8	55,00	Ikke spesifisert	Nei	Geometrisk hjelpepunkt
12	6 649 552,85	591 866,75	36,90m	Terrengmålt	8		Ikke spesifisert	Nei	Geometrisk hjelpepunkt
13	6 649 522,68	591 845,51	10,25m	Terrengmålt	8	-48,00	Ikke spesifisert	Nei	Geometrisk hjelpepunkt
14	6 649 532,71	591 843,50	18,08m	Terrengmålt	8		Ikke spesifisert	Nei	Geometrisk hjelpepunkt
15	6 649 549,96	591 838,09	9,80m	Terrengmålt	8	37,00	Ikke spesifisert	Nei	Geometrisk hjelpepunkt

([1]) Lengden fra punktet til neste punkt i rekken.

Om fullstendighet og nøyaktighet i utskriften:

Ambita tar forbehold om at informasjon som hentes fra Matrikkelen kan avvike fra de faktiske forhold, og at grensepunkter mv. kan mangle helt eller delvis eller være feil registrert i Matrikkelen. Ambitas kartutskrift viser arealet som er en geometrisk beregning basert på eiendommens grenselinjer. I de tilfeller grensene er markert som fiktive brukes i stedet oppgitt areal hvis dette finnes i Matrikkelen. Ambita er ikke ansvarlig for tap som oppstår som følge av feil i kartutskriften.

ambita

Kommune: 0301 Oslo
Eiendom: 0301/33/2314/0/0

Eiendomsgrenser

- Nøyaktig måling 3-11 cm
- Middels nøyaktig 12-31 cm
- Mindre nøyaktig 32-100 cm
- Lite nøyaktig 101-600 cm
- Skissenøyaktighet 601-5000 cm
- Uavklart grense over 5001-30000 cm
- Omtvistet grense
- Vannkant
- Vegkant
- Fiktiv grenselinje
- Teigdelelinje
- Punktfeste

N

Målestokk 1:4000
Dato: 25.9.2026

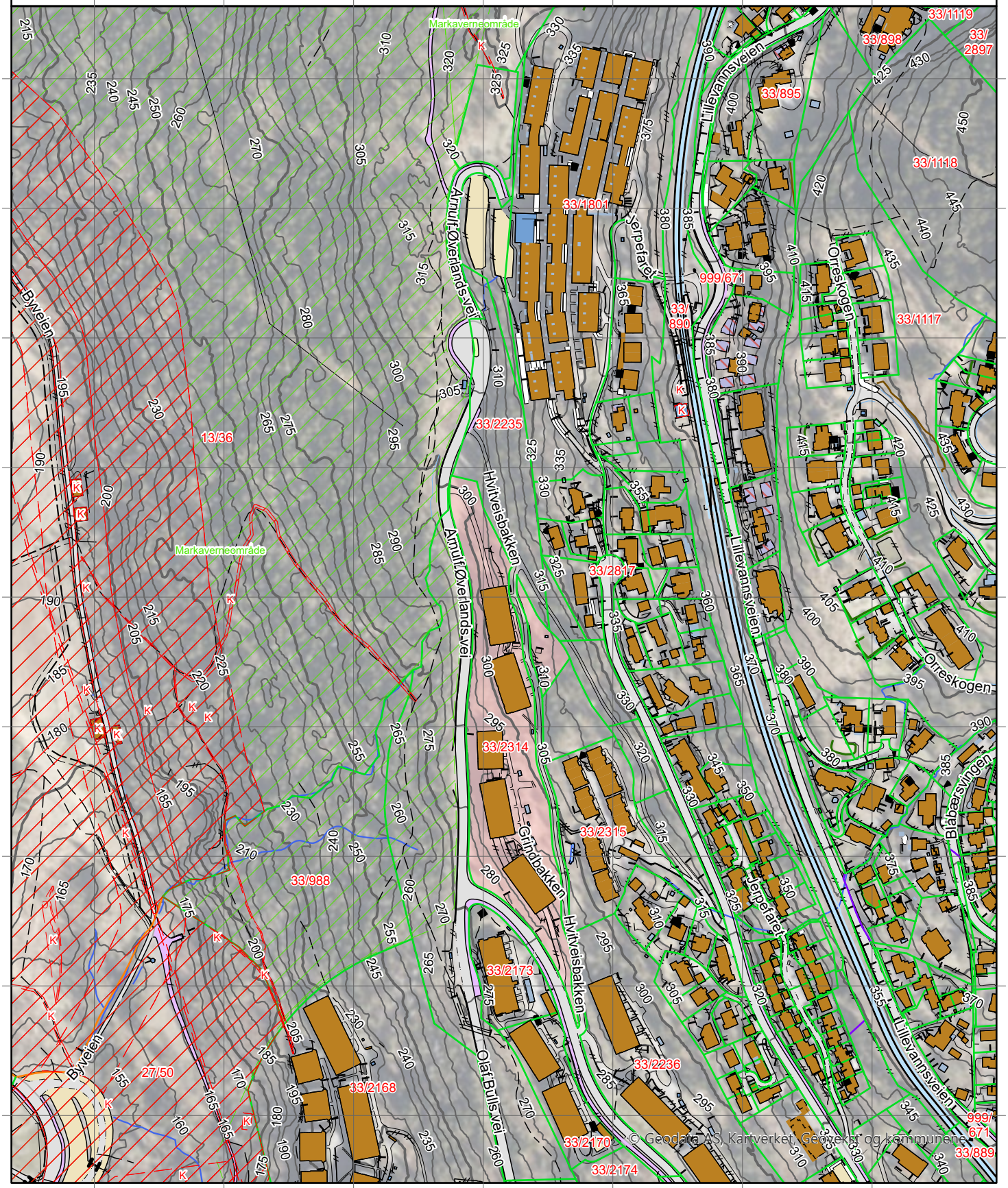

© Geodata AS, Kartverket, Geovekst og kommunene

0 100 200 m

Kartgrunnlag: © Geodata AS, Oslo kommune, Kartverket, Geovekst og kommunene
Det tas forbehold om feil og mangler i kartet.
Kartet kan ikke benyttes i byggesaksbehandling.

ambita

Kommune: 0301 Oslo
Eiendom: 0301/33/2314/0/0

Eiendomsgrenser

- Nøyaktig måling 3-11 cm
- Middels nøyaktig 12-31 cm
- Mindre nøyaktig 32-100 cm
- Lite nøyaktig 101-600 cm
- Skissenøyaktighet 601-5000 cm
- Uavklart grense over 5001-30000 cm
- Omtvistet grense
- Vannkant
- Vegkant
- Fiktiv grenselinje
- Teigdelelinje
- Punktfeste

N

Målestokk 1:4000
Dato: 25.9.2026

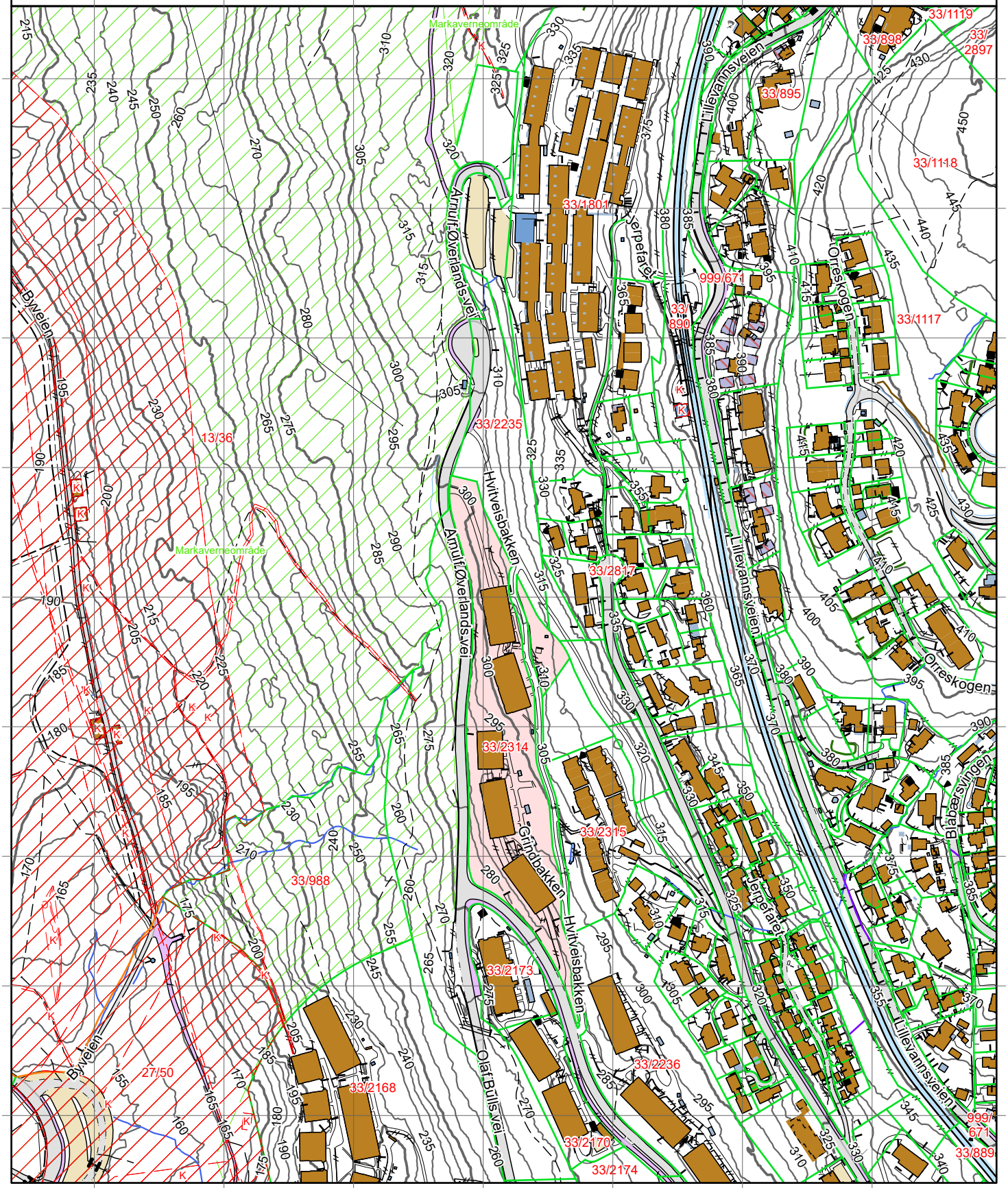

0 100 200 m

Kartgrunnlag: © Geodata AS, Oslo kommune, Kartverket, Geovekst og kommunene
Det tas forbehold om feil og mangler i kartet.
Kartet kan ikke benyttes i byggesaksbehandling.

Tegnforklaring



Eiendomsgrenser

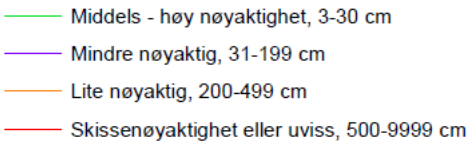

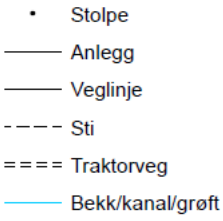

Høydekurver

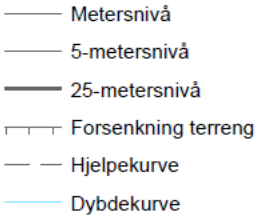

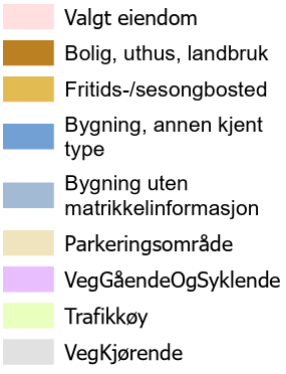



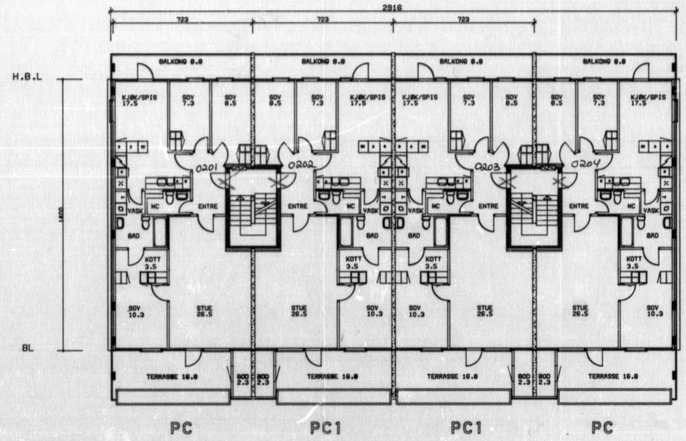

A 4

SELVAAG-BYGG

TIL BRUK FOR AUTOTROL: NAVN: AFN 4A

PROSJEKT: JERPEFARET

FELT: L1 | G.NR/B.NR: 33/2236 | KOMMUNE: OSLO

TEGNING OMFATTER: PLAN 2. ETASJE

HUSNR.: BLOKK 10 | HUSTYPE: 2-SP

MÅL: 1:100 | DATO: 7/10-82 | TEGNET AV: A.T./I.A | KONTROLL:

PROSJEKT NR./GRUPPE HUSNR. NR. REV

TEGN. NR. 1502 A 10 .4.

REV. | DATO | REV. OMFATTER | REV. AV/KONTR.

TEGNINGENE ER NEDFOTOGRAFERT - 30 X

OSLO KOMMUNE
BYGNINGSKONTROLLEN
HERSLEBSGT. 19 ** OSLO 5 * 68 30 40

OV/LO

KOPI

Oslo, den
18. september 1985

FERDIGATTEST

(For nybygg og større arbeider.)

Arbeidssted
Gnr.33/bnr.2314, Jerpefaret felt L 1 blokk 10

Journalnr.
82/3948

Arbeidets art
Nybygg

Avsluttende synsforretning
16.9.85

Bygningens art
Boligblokk

Byggherre
A/S Selvaagbygg, Holmenveian 19, 0374 OSLO 3

Byggemelder
Selvaag-Bygg, Holmenveien 19, 0374 Oslo 3

Ansvarshavende
Sjef.ing. Harald Buhs, Holmenveien 19, 0374 Oslo 3

Ovennevnte byggearbeid er utført under lovmessig tilsyn. Ved den avsluttende synsforretning ble det ikke funnet noe lovstridig.

Ferdigattesten omfatter de bygningsmessige forhold samt opparbeidelse av tomten og gjelder ikke for installasjon av sanitæranlegg, sentralvarmeanlegg og elektrisitet.

For bygningssjefen

Overmeløør
Olav Vevle

Det gjøres merksam på at bygningslovens § 131 pas. 1—2 bestemmer at det skal innsendes byggemelding og foreligge tillatelse før bygning eller noen del av denne tas i bruk til annet øyemed enn forutsatt i den opprinnelige byggemelding, eller — for eldre bygnings vedk. — i annet øyemed enn det bygningen eller del av denne tidligere har tjent.

Skj. o-15. ANDVORD. 3000.

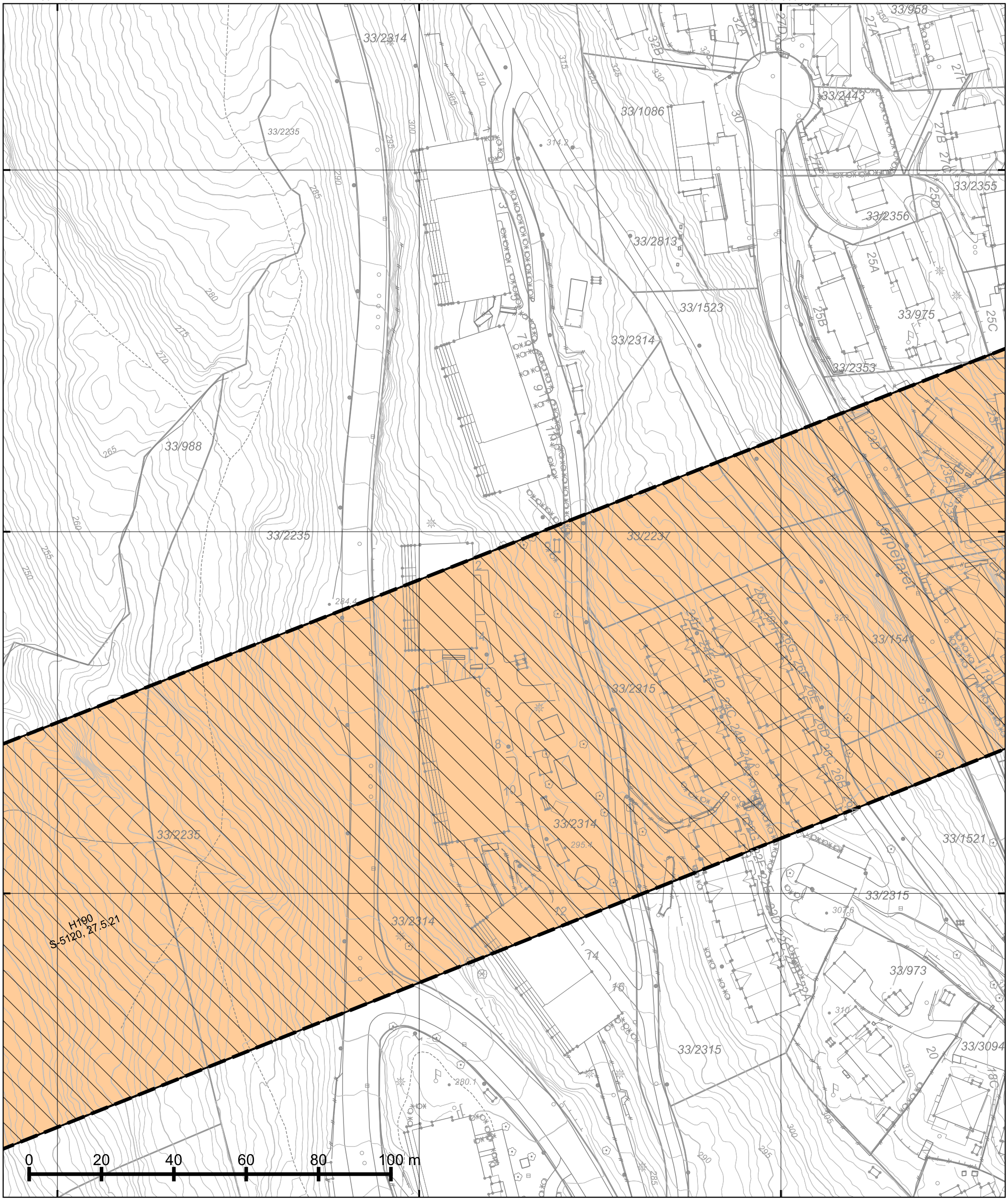

*=regulert kotehøyde med Oslo lokal som høydereferanse. Ved prosjektering legges 37 cm til denne kotehøyden.

© Plan- og bygningsetaten, Oslo kommune

Oslo

Dato: 25.09.2026
Bruker: FME
Målestokk 1:1000
Ekvidistanse 1m
Koord.system: EUREF89 - UTM sone 32
Høydereferanser
- Reguleringsplan: Se reg.best.
- Bakgrunnskart: NN2000
Originalformat: A3

Reguleringskart

– Kartutsnittet gjelder vertikalnivå 1 (dvs. under bakken). I tillegg finnes det regulering i vertikalnivå 2
– Gjeldende kommunedelplaner: KDP-17
– Naturmangfold innenfor kartutsnittet. Se eget kart.
– Kartet er sammenstilt for: . Kan ikke brukes til byggesak.

PlottID/Best.nr: 163533/ 86540544
Adresse: Grindbakken 4
Gnr/Bnr: 33/2314
Deres ref.:
Kommentar:

Opprinnelig reguleringsplan gir rammer for høyder på planlagt bebyggelse ut fra terrenghøydene slik de var da reguleringsplanen ble vedtatt. Det nye sammenstilte reguleringsplankartet viser dagens terreng- og tomtesituasjon. Planens originale vedtakskart er tilgjengelig i Saksinnsyn.

Se tegnforklaring på eget ark

591700 591800 591900

6649600 6649500 6649400

Friområde
Turvei A3
S-2401,10.7.79

Markalovgrense 1.9.09

Vedt.16.10.78 (s-2347)

S-2347,18.9.78

33/2314 33/2235 33/2813 33/1086 33/1523 33/2443 33/2355 33/2356 33/975 33/2353 33/988 33/2237 33/2315 33/1521 33/3094

Gr. for beb.

1et.+ 2U+G
Ges. 313.3

3et+U+G
Ges. 315.9

3et.+U+G
Ges. 315,8

3et.+U+G
Ges. 303.0

3et.+U+G
Ges. 303.7

Feltene L1 og M
Vedt.30.11.82 Nr.2
(S-2545)

Feltene L1 og M
Byggeområde for boliger
Maks.U 0,5
S-2545,14.4.81
se reg.best.
Beb.plan.Vedt.30.11.82 Nr.2

Tomt for
off.bygning
(barnehage)
Maks. 500 m2
S-2545,14.4.81
se reg.best.

Vedt.22.4.81
(S-516)

(1088)

S-516,
11.2.54

Fellés avkj.
S-2662

Friområde/Turvei A11 S-2401,10.7.79

(9095)

(1016)

Vedt.30.11.82 Nr.2 (S-2545)

Byggeområde for boliger
Maks.U0,5
S-2545,14.4.81
se reg.best.
Beb.plan 63/92

Felt L
Byggeområde for boliger
Maks U 0,5
S-2545,14.4.81
se reg.best.
Beb.plan 63/92

Kjøreadkomst

63/92
(S-2545)

(9895)

S-2401

(3054)

Friområde/turvei A3
S-2401,10.7.79

S-2401,10.7.79

Byggeområde for boli
U maks.0,25
Vedt.20.6.86(S-266
se reg.best.

Vedt.30.11.82 N2
(S-2545)

0 20 40 60 80 100 m

*=regulert kotehøyde med Oslo lokal som høydereferanse. Ved prosjektering legges 37 cm til denne kotehøyden.

© Plan- og bygningsetaten, Oslo kommune

Oslo

Dato: 25.09.2026
Bruker: FME
Målestokk 1:1000
Ekvidistanse 1m
Koord.system: EUREF89 - UTM sone 32

Høydereferanser
- Reguleringsplan: Se reg.best.
- Bakgrunnskart: NN2000

Originalformat: A3

Reguleringskart

– Kartutsnittet gjelder vertikalnivå 2 (dvs. på bakkenivå). I tillegg finnes det regulering i vertikalnivå 1
– Gjeldende kommunedelplaner: KDP-17
– Naturmangfold innenfor kartutsnittet. Se eget kart.
– Kartet er sammenstilt for: . Kan ikke brukes til byggesak.

PlottID/Best.nr: 163533/ 86540544

Adresse: Grindbakken 4

Gnr/Bnr: 33/2314

Deres ref.:

Kommentar:

Opprinnelig reguleringsplan gir rammer for høyder på planlagt bebyggelse ut fra terrenghøydene slik de var da reguleringsplanen ble vedtatt. Det nye sammenstilte reguleringsplankartet viser dagens terreng- og tomtesituasjon. Planens originale vedtakskart er tilgjengelig i Saksinnsyn.

Se tegnforklaring på eget ark

TEGNFORKLARING - REGULERING (for gjeldende kartutsnitt)

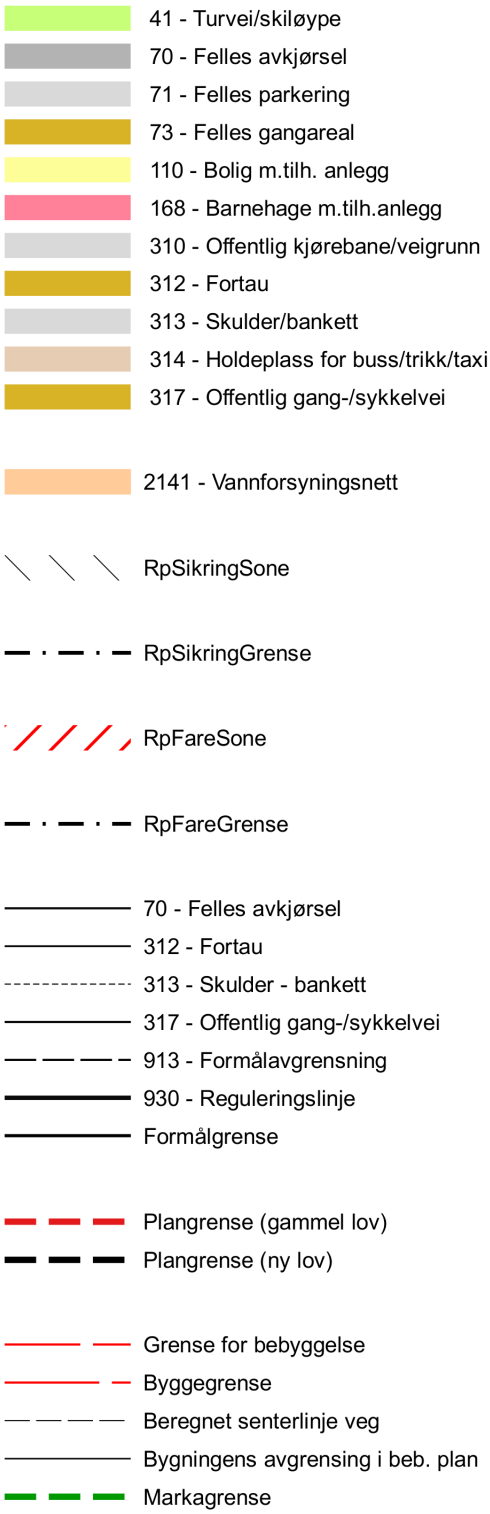

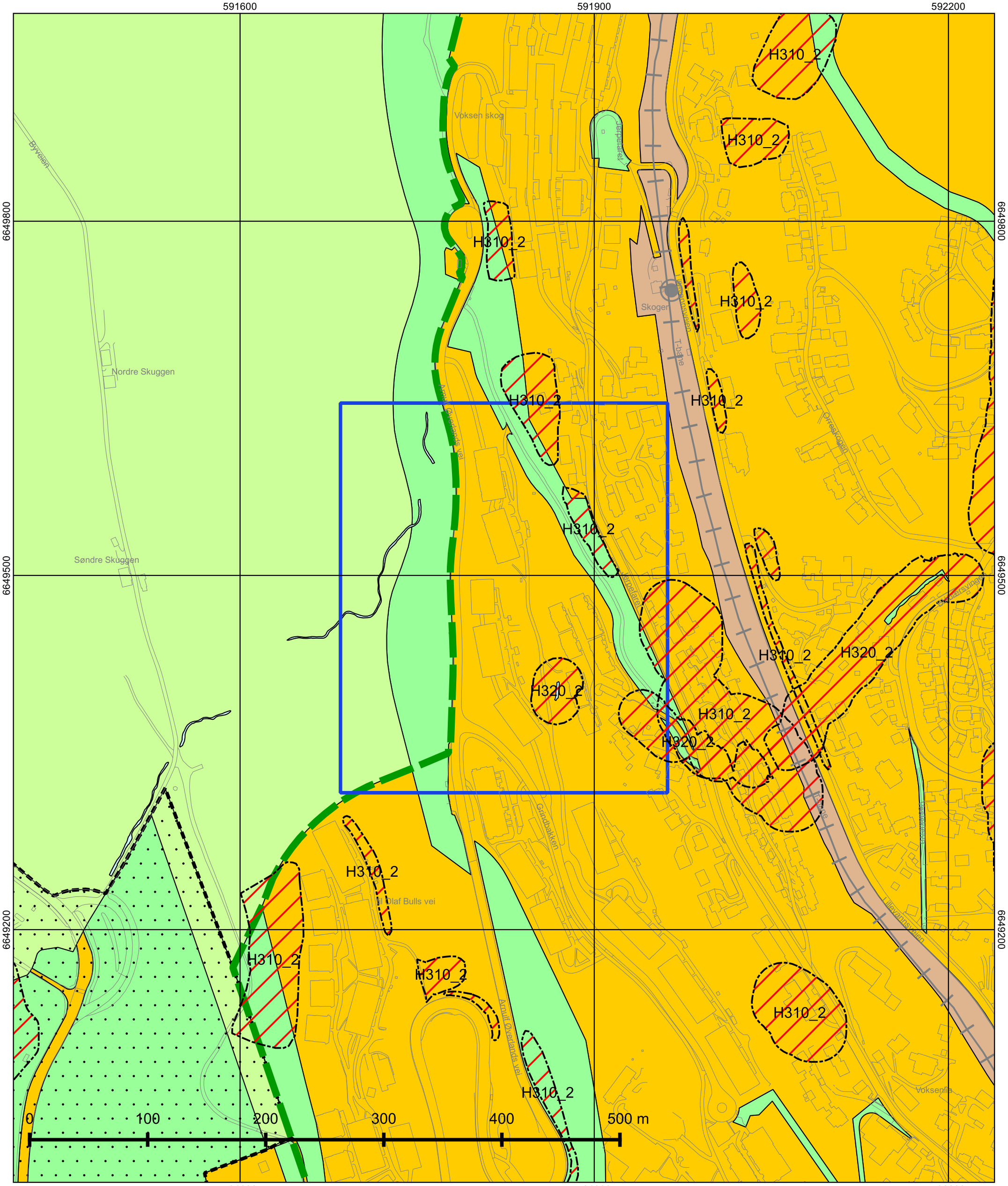

© Plan- og bygningsetaten, Oslo kommune

Oslo

Dato: 25.09.2026
Målestokk 1:3000
Koordinatsystem: EUREF89 - UTM sone 32
PlottID/Best.nr: 163533/86540544
Deres ref.:

Kommuneplanen 2015–2030

Vedtatt av bystyret 23.09.2015, sak 262

Kartet viser utsnitt av «Plankart 1-2 Arealbruk» og «Plankart 2-2 Hensynssoner». For øvrige juridisk bindende kart, se Planinnsyn - https://od2.pbe.oslo.kommune.no/kart/?mode=kommuneplan

Blå ramme viser utsnittet for de øvrige plottene.

Reguleringsplaner vedtatt etter 17.09.2014 og til 23.09.2015 vil gjelde foran kommuneplanen ved motstrid.
Reguleringsplaner vedtatt etter kommuneplanen vil gjelde foran kommuneplanen ved motstrid.

Se tegnforklaring på eget ark.

Tegnforklaring - kommuneplan

- Farled
- Fjernveg (tunnel)
- Fjernveg
- Markagrense
- Plangrense
- Sporveg (tunnel), fremtig
- Sporveg (tunnel), eksisterende
- Sporveg, eksisterende
- Sporveg, fremtidig
- Jernbane (tunnel), fremtidig
- Jernbane (tunnel), eksisterende
- Jernbane, eksisterende
- Turvei
- Ny T-bane-/jernbanestasjon (ikke juridisk)
- T-banestasjon (ikke juridisk)
- Jernbanestasjon (ikke juridisk)
- Banetrase (ikke juridisk)
- Fjordtrikk (ikke juridisk)
- Samferdsel (ikke juridisk)
- Eksisterende kollektivknutepunkt
- Fremtidig kollektivknutepunkt
- Spredt boligbebyggelse
- Bestemmelsesgrense
- Aktivitetssone marka

- Bebyggelse og anlegg, eksisterende
- Bebyggelse og anlegg, fremtidig
- Bane, eksisterende
- Havn, eksisterende
- Havn, fremtidig
- Kollektivknutepunkt, fremtidig
- Grønnstruktur, eksisterende
- Grønnstruktur, fremtidig
- Forsvaret
- LNF-areal, eksisterende
- LNF-areal, fremtidig
- Spredt boligbebyggelse, eksisterende
- Spredt boligbebyggelse, fremtidig
- Spredt fritidsbebyggelse, eksisterende
- Spredt fritidsbebyggelse, fremtidig
- Bruk og vern av sjø og vassdrag med tilhørende strandsone
- Farled
- Småbåthavn, eksisterende
- Småbåthavn, fremtidig
- Naturområde
- Friluftsområde
- Ytre by (utviklingsområder)
- Indre by (utviklingsområder)
- H570 - Bevaring kulturmiljø
- H710 - Båndlegging for regulering etter pbl.
- H810_1 - Krav om felles planlegging (områderegulering)
- H810 _2 - Krav om felles planlegging
- H820_1 - Omforming (kabling og høystentledninger)
- H820_2 - Omforming (trafostasjoner)
- H110 - Nedlagsfelt drikkevann
- H190 - Andre sikringssoner
- H310_1 - Kvikkleire
- H310_2 - Steinsprang
- H320_1 - Stormflo
- H320_2 - Elveflom
- H390 - Deponi

Kommer ditt tiltak i konflikt med naturmangfoldet?

Naturmangfoldloven (nml) erstatter naturvernloven og trådte i kraft 01.07.2009. Loven gjelder for alt naturmangfold, og har som et overordnet mål å sikre biologisk mangfold, og oppfylle FNs mål om en miljømessig bærekraftig utvikling.

Registrert biologisk mangfold på tiltakseiendom eller naboeiendommer

Før du sender inn en bygge- eller delesøknad må du sjekke om det er registrert biologisk mangfold på tiltakseiendommen eller naboeiendommer. Dette kan du undersøke på våre nettsider i kartløsningen Planinnsyn, eller du kan bestille et kart i vår bestillingstjeneste www.byggesak.com.

Hvis tiltaket ligger innenfor eller inntil arealer med registrert biologisk mangfold vil dette fremgå med rød og/eller sort skravur. Rød skruvar markerer verdifull natur, mens sort skravur markerer uønskede arter. Ved bestilling av kart, vil det være vedlagt et eget kartblad i de tilfellene det er registrert naturmangfold innenfor det kartutsnittet.

Uttalelse fra Bymiljøetaten ved Miljødivisjonen

Bymiljøetaten har omfattende kunnskap om hvilke naturtyper og arter som er registrert i Oslo. Dersom det er registrert biologisk mangfold på eiendommen eller inntil 7 meter fra tiltaket, skal det foreligge uttalelse fra Bymiljøetaten før søknad behandles. Plan- og bygningsetaten oppfordrer tiltakshaver/ansvarlig søker til å innhente uttalelse i forkant av at byggesøknad innsendes. Hvis det ikke foreligger uttalelse fra Bymiljøetaten ved innsendelse av byggesøknad, vil Plan- og bygningsetaten oversende saken til Bymiljøetaten til uttalelse. Dette kan forlenge saksbehandlingstiden.

Naturmangfoldloven – krav til vurdering i byggesaken av prinsippene i §§ 8-12

Naturmangfoldloven § 7 fastslår at prinsippene i nml §§ 8-12 skal legges til grunn som retningslinjer ved utøving av offentlig myndighet. Naturmangfoldloven §§ 8-12 beskriver kunnskapsgrunnlag, føre-var-prinsippet, hensyn til økosystem og samlet belastning, fordeling av

kostnader ved miljøforringelse samt krav om miljøforsvarlige teknikker og driftsmetoder. De enkelte bestemmelsene kan ses på www.lovdata.no.

Loven er særlig aktuell ved planlegging etter plan- og bygningsloven. Dersom nml ikke er vurdert i reguleringsplan, må prinsippene i nml §§ 8-12 vurderes særskilt i bygge- og delesaken. Dette gjelder blant annet alle bygge- og delesaker som behandles etter planer vedtatt før nml trådte i kraft.

Kommunen vil ved behandling av bygge- og delesaker foreta en vurdering av tiltakets konsekvenser for det samlede naturmangfoldet. Dette gjelder for alle typer tiltak inklusive anleggsveier, riggområder, deponiområder, grøfter, utomhusplaner, utvendig ledningsanlegg og andre infrastrukturtiltak. Plan- og bygningsetaten vil avveie hensynet til bevaring og vern av naturmangfold mot andre viktige samfunnsinteresser, som for eksempel behov for utbygging.

Ved forskrift er enkelte segmenter av biologisk mangfold gitt et særskilt vern. Dette gjelder artene dragehode, dverggås, elvesandjeger, eremitt, honningblom, klippeblåvinge, rød skogfrue og svarthalespove.

Prioriterte arter: Nml § 23, Forskrift 2011-05-20 (nr. 517-524) Enhver form for uttak, skade eller ødeleggelse av prioriterte arter er forbudt. Statsforvalteren er forvaltningsmyndighet (med unntak av dverggås der Miljødirektoratet er forvaltningsmyndighet).

I saker som kommer i konflikt med prioriterte arter og deres økologiske funksjonsområde må det søkes om dispensasjon hos Statsforvalteren. Gis det ikke slik dispensasjon må byggesøknaden avvises. Plan- og bygningsetaten kan ikke behandle søknaden før den er behandlet og besvart fra Statsforvalteren.

Utvalgte naturtyper: Nml § 52, Forskrift 2011-05-13 nr. 512.

En naturtype er en ensartet type natur som omfatter alt plante- og dyreliv og de miljøfaktorene som virker der. Naturtypene som er omfattet av forskriften er slåttemark, slåttemyr, hule eiker, kalklindeskog og kalksjøer.

Det skal tas særskilt hensyn til slike forekomster slik at man unngår forringelse av naturtypens utbredelse og økologiske tilstand. Noen utvalgte naturtyper er sortert i A-, B- og C-forekomster og innebærer at i avveiningen opp mot for eksempel utbyggingsbehov, så skal hensynet til forekomsten veie tyngre dersom det er tale om en A-forekomst enn dersom det er tale om en C-forekomst.

Dersom forekomsten ikke er behandlet i planprosessen og tiltaket kommer i konflikt med utvalgte naturtyper skal Plan- og bygningsetaten etter TEK § 9-4:

- Kreve at det ved oppføring, plassering og utforming av tiltak, tas særskilt hensyn til forekomsten.

- Kreve at tiltakshaver utarbeider en vurdering av konsekvensene for naturtypens utbredelse og tilstand.

Kravet om at det skal "tas særskilt hensyn til" utvalgte naturtyper gir grunnlag for å avslå en byggesak dersom inngrepet fører til en forringelse av naturtypens utbredelse og forekomstens økologiske tilstand. Det kan imidlertid være tilstrekkelig at det settes nærmere vilkår for gjennomføringen av et tiltak. Eventuelle kostnader for gjennomføringen av et slikt tiltak er tiltakshavers ansvar.

Miljødirektoratet har utarbeidet veiledere til forskriftene om utvalgte naturtyper og prioriterte arter. Se - www.miljodirektoratet.no.

Dersom det gis tillatelse til tiltak som berører forekomst av en eller flere utvalgte naturtyper, skal kommunen kunngjøre dette i en avis og varsle Miljøverndepartementet.

For mer informasjon om naturmangfoldloven se Miljøverndepartementets hjemmeside under tema Naturmangfold – www.regjeringen.no.

Om naturmangfold og registrert biologisk mangfold i Oslo

Oslo kommune har gjennom mange år kartlagt områder som er viktige for bevaring av biologisk mangfold i kommunen.

Oslo kommune har en rik og variert flora og fauna. Nesten 2/3 av alle arter som er funnet i Norge er registrert i kommunen. Over 300 av disse artene er sjeldne eller truet i nasjonal eller regional sammenheng. Kommunen har en rekke naturtyper og mange truede arter som finnes få andre steder i landet, for eksempel naturtyper og arter knyttet til øyene (kalkrike berg, kalkskoger) og restbiotoper i byggesonen (for eksempel rike edelløvskoger, kalkfuruskoger m.m.).

Dette gjør Oslo til en av kommunene med størst naturmangfold i landet, og unik som hovedstad i europeisk sammenheng. Samtidig er det i Oslo et meget sterkt press på naturarealer i byggesonen. Store naturområder er allerede omformet og nedbygd over en lang periode. Grønnstruktur i byggesonen er derfor ofte rester av tidligere sammenhengende naturtyper. Av de kartlagte lokalitetene er flest registrert innen naturtypene *viktig ferskvannslokalitet, dammer, kalkrike strandberg, naturbeitemark, hagemark, intakt lavlandsmyr, kalkskog, gammelskog, rik edelløvskog, gråor-heggeskog, rikere sumpskog, store gamle trær og viktige bekkedrag*. De største konfliktene i forhold til naturmangfold er tap av leveområder, samt innføring av fremmede arter.

Oslo kommune
Plan- og bygningsetaten
Geodataavdelingen

GJELDENDE BETINGELSER VED KJØP AV KART- OG GEODATAPRODUKTER

Vi gjør oppmerksom på at ved kjøp av kommunale kart- og geodataprodukter gjelder følgende:

Kommunen skal i medhold av **plan- og bygningsloven og gjeldende byggeforskrifter** påse at det blir utarbeidet kartverk for planlegging og oversikt, og holde kartverkene ajour. Ansvaret for kartproduksjonen er delegert til Plan- og bygningsetaten. De ulike kartverk foreligger både analogt og digitalt.

Kart og geodata kommer inn under **lov om opphavsrett til åndsverk av 12. mai 1961**. Dette innebærer at kommunen ved Plan- og bygningsetaten er rettighetshaver og har eiendoms- og opphavsretten til de kart- og geodata-produkter som etaten fremstiller.

Alle som ønsker å bruke kommunale kart- og geodata-produkter har rett til det, mot å følge de bestemmelser som gjelder for bruken.

Disposisjonsrett er rett til å disponere produktet til eget bruk, det vil si til planlegging og drift eller til privat bruk. Kjøp av kart eller geodata gir disposisjonsrett til produktet som kjøpes.

Anvendelse som går ut over eget bruk, dvs. bearbeiding, eksemplarfremstilling og/eller distribusjon krever at det erhverves utvidede rettigheter. For denne retten beregnes en avgift som **vil kreve en spesiell avtale**. Inneværende avtale gir ikke rett til bearbeiding, eksemplarfremstilling og/eller distribusjon.

Spesielle opplysninger :

- Digitale kartdata for situasjon og høydekurver er 3-dimensjonale.
- Data for eiendom og regulering leveres kun med koordinater uten høydeverdi.
- Det presiseres at et teknisk kartverk - digitalt eller analogt - ikke må brukes til detaljprosjektering uten verifisering i marken.
- Kartgrunnlaget kan ikke benyttes til oppmålingsteknisk prosjektering.
- Veistikningsdata må ikke brukes, fordi dataene ikke lenger blir oppdatert. I stedet må regulert veikant og/eller målebrev/R/E-bekreftelse benyttes.

Plan- og bygningsetaten Postadresse: Telefon: 23 49 10 00 Bankgiro: 6003.05.58920
Geodataavdelingen Vahls gate 1 Postgiro: 0800.10.41300
Formidlingsenheten 0187 OSLO E-post: postmottak@pbe.oslo.kommune.no Org.nr.: 971 040 823

Oslo

KDP-17

Kommunedelplan for torg og møteplasser.

Vedtaksdato: 22.04.2009

Vedtatt av: Bystyret, egengodkjenning

Vedtaksdokumenter: 200411657

Lovverk: PBL 1985

Høydereferanse: Oslo lokal

Merknader:

Knytning(er) mot andre planer:

Dokumentet består av 47 side(r) inkludert denne.

Plan- og bygningsetaten
Oslo kommune

oslo.kommune.no/plan-bygg-og-eiendom

Besøksadresse:
Vahls gate 1, 0187 Oslo
Postadresse:
Boks 364 Sentrum,
0102 Oslo

Sentralbord: +47 21 80 21 80
Kundesenteret: +47 23 49 10 00
postmottak@pbe.oslo.kommune.no
Org.Nr.: NO 971 040 823 MVA

Oslo kommune
Plan- og bygningsetaten
Avdeling for byutvikling

Kdp. nr. 17
Vedtatt 22.04.2009

Kommunedelplan for torg og møteplasser



Plan- og bygningsetaten

Forord

Kommunedelplan for torg og møteplasser ble vedtatt i Oslo bystyre den 24.04.2009. Planen består av mål, plankart (i fire deler: for indre Oslo, og ytre by vest, øst og syd), bestemmelser og retningslinjer. Dette dokumentet inneholder planen sammen med en planbeskrivelse.

I tillegg er det utarbeidet en "verktøykasse" eller eksempelsamling til hjelp og inspirasjon ved gjennomføring.

Det er en økende forståelse for betydningen av det offentlige rom som sosial møteplass. Større kulturelt og etnisk mangfold tilsier behov for møteplasser der ulikhetene gis rom til å være tilstede. Intensivert bruk av uterommene og pågående fortetting øker konkurransen om uterommene. Særlig viktig er det å sikre tilrettelegging for barn, unge, eldre og andre som i stor grad er henvist til uterommene i sitt nærmiljø.

Planen er en temaplan for allment tilgjengelige uterom i Oslos byggesone, med unntak av sentrumsområdet omtrent innenfor Ring 1. Dette området er gjenstand for en egen prosess for istandsetting av byens åpne rom, "Levende Oslo". Planen gir en overordnet struktur av torg og møteplasser i alle bydeler, og den fastlegger at nye utbyggingsprosjekter skal sørge for et godt tilbud av torg og møteplasser. Den omfatter ikke fellesarealer eller andre utearealer ment for privat bruk, og heller ikke overdekte torg i bl.a. kjøpesentre. Planen er en arealplan på et grovmasket nivå, det vil si det finnes mindre torg og møteplasser i planområdet som ikke vises i planen. Den gir heller ikke konkrete føringer for utforming av det enkelte torg eller den enkelte møteplass.

Kommunedelplanen er en del av "Vakker by – handlingsprogram for estetikk og god byarkitektur" Oppdraget å utarbeide en kommunedelplan for torg og møteplasser ble gitt av Byrådsavdeling for byutvikling høsten 2004. Plan- og bygningsetaten fikk ansvar for arbeidet, i nært samarbeid med bydelene og berørte etater. Planarbeidet ble varslet igangsatt den 04.08.2005. Planforslaget lå ute til offentlig ettersyn i perioden 25. juni – 1. september 2007.

Arbeidet har vært ledet av en styringsgruppe med følgende deltakere:
Ellen S. de Vibe, Plan- og bygningsetaten, leder,
Yngvar Hegrenes, Eiendoms- og byfornyelsesetaten,
Anne R. Smedsrud, Friluftsetaten,
Knut Gabestad, Samferdselsetaten,
Finn Johansen, Vann- og avløpsetaten.

Planen er utarbeidet av en prosjektgruppe med deltakere fra Eiendoms- og byfornyelsesetaten, Friluftsetaten, Samferdselsetaten og Vann- og avløpsetaten. Plan- og bygningsetaten har hatt prosjektledelsen for arbeidet, med Torsten Glad som prosjektleder. Medvirkning med bydelene og lokalmiljøene i bydelene har vært viktig i planarbeidet. Resultatet fra en medvirkningsprosess med arbeidsmøter i hver bydel har stått sentralt i arbeidet.

Plan- og bygningsetaten
Februar 2010



Ellen S de Vibe
Etatsdirektør



Ole Petter Finess
Avdelingsdirektør

Innhold

Forord 3
1. Bystyrets vedtak 5
2. Planens mål 6
3. Planens bestemmelser og retningslinjer 7
4. Reguleringsplaner og kommunedelplaner som tilsidesettes av kommunedelplan for torg og møteplasser 13
5. Planbeskrivelse 18
6. Utfordringer 26
Litteraturliste 43
Tilleggsdokumenter og bakgrunnsmateriale 44

1. Bystyrets vedtak

Oslo bystyre behandlet den 24.04.2009, sak 107, forslag til kommunedelplan for torg og møteplasser og fattet følgende vedtak:

”1. Oslo bystyre vedtar med hjemmel i plan- og bygningslovens §20-5, kommunedelplan for torg og møteplasser med mål og bestemmelser, som vist på plankart merket:

”Indre Oslo” datert 08.06.2007, revidert 28.12.2007, 08.04.2008 og 16.06.2008
”Ytre by vest” datert 08.06.2007, revidert 28.12.2007, 08.04.2008 og 16.06.2008
”Ytre by øst” datert 08.06.2007, revidert 28.12.2007
”Ytre by syd” datert 08.06.2007, revidert 28.12.2007 og 08.04.2008

Planens retningslinjer skal være veiledende for plan- og byggesaksbehandlingen.

2. Den endelige utformingen av parken på Filipstad må avgjøres i forbindelse med behandlingen av en reguleringsplan for området.

3. Kartbetegnelsen for Alnas utløp ikke skal godkjennes før etter endelig behandling av reguleringsplanen for dette område (Sydhavna og ev. Grønlia).

4. Samarbeidsavtalen mellom bydelene og Plan- og bygningsetaten må utvides slik at også saker som berører torg og møteplassser sendes til bydelene for uttalelse.

5. Kommunedelplanen med handlingsprogram skal rulleres og legges frem for bystyret hvert 4 år.

R5.1e Samarbeid og medvirkning
Ved utvikling av torg og møteplasser skal ansvar for forvaltning, drift og vedlikehold avklares som ledd i planleggingen. Bydelene bør i størst mulig grad være ansvarlig for gjennomføring av prosjektene som følger av planen. På torg og møteplasser hvor forvaltningsansvaret er delt mellom ulike instanser skal tiltak på plassen samordnes.

Bydelen skal alltid være en tett samarbeidspartner i prosjektutviklingen hvis de ikke får gjennomføringsansvaret. Ved utvikling og tiltak på torg og møteplasser skal berørte brukergrupper, bydelsutvalg og lokalmiljø gis anledning til å uttale seg på programmerings- og forprosjektstadiet.

Øvrige bestemmelser og retningslinjer forblir uendret.”

2. Planens mål

Hovedmål

Planen skal tilrettelegge for etablering av nye og videreutvikling av eksisterende torg og møteplasser for hele Oslos byggesone utenom sentrumsområdet, og slik at det i hver bydel over en femårsperiode kan utvikles en lokal møteplass, lett tilgjengelig for beboerne.

Delmål

Planen skal tilrettelegge for et bredt spekter av torg og møteplasser, det vil si:

- torg og møteplasser som gir rom for ulike aktiviteter og brukergrupper, herunder kunst og kultur, og gir rom for et mangfoldig og flerkulturelt byliv
- sørge for en god sammenhengende struktur av de ulike typene torg og møteplasser både for den tette byen og i ytre by
- tilrettelegge for barn og unges behov
- sikre at møteplassene får en universell tilgjengelighet
- trygge byrom
- sikre lokalklimatiske og økologiske forhold
- vektlegge estetikk og kvalitet i gjennomføring av tiltakene
- drøfte mulighetene for å øke tilgjengelig gategrunn

Planen skal fremme møteplassenes sosiale rolle i byen, det vil si:

- fremme tilhørighet, stedsidentitet og sosialt liv i tilknytning til byens møteplasser
- øke forståelsen for det offentlige rom som sosial arena

Planen skal tilrettelegge for gode prosesser i utvikling av torg og møteplasser, det vil si:

- gi en oversikt over hver bydels viktigste møtesteder
- utvikle en "verktøykasse" som gir ideer til metoder, prosesser og løsninger for utvikling av torg og møteplasser
- gi et styringsverktøy som sikrer attraktive torg og møteplasser gjennom kommunens behandling av private reguleringsforslag og byggesaker
- utvikle gode samarbeidsprosesser mellom kommunens etater, bydeler og private utbyggere i forhold til å utvikle byens allment tilgjengelige møteplasser

3. Planens bestemmelser og retningslinjer

Bestemmelsene er gitt i henhold til plan- og bygningslovens § 20-4.

§ 1 Avgrensning

Bestemmelsene gjelder for områder vist på plankartene merket:

- ”Indre Oslo” datert 08.06.2007, revidert 28.12.2007, 08.04.2008 og 16.06.2008
- ”Ytre by vest” datert 08.06.2007, revidert 28.12.2007, 08.04.2008 og 16.06.2008
- ”Ytre by øst” datert 08.06.2007, revidert 28.12.2007
- ”Ytre by syd” datert 08.06.2007, revidert 28.12.2007 og 08.04.2008

§ 2 Hensikt med planen

Kommunedelplanen skal sikre at alle deler av byggesonen utenfor sentrumsområdet har et allsidig, velfungerende og lett tilgjengelig tilbud av torg og møteplasser med høy estetisk kvalitet. Det skal tilrettelegges for ulike typer møteplasser og ulike måter å møtes for et bredt spekter av brukergrupper, og møteplassenes sosiale rolle skal fremmes samtidig med at viktige bevaringshensyn skal ivaretas. Planen skal tilrettelegge for velfungerende prosesser med sikte på et godt resultat ved behandling av plan- og byggesaker som berører torg og møteplasser. For torg og møteplasser hvor gjeldende reguleringsplan opprettholdes er denne en viktig premiss for utviklingen.

§ 3 Definisjoner i planen

”Torg og møteplasser” forstås som allment tilgjengelige uterom, det vil si felles arenaer som er tilgjengelige for allmennheten. De kan også ha andre viktige funksjoner i tillegg til å være torg og møteplasser. Torg og møteplasser er delt inn i:

1. Overordnete torg og møteplasser
2. Lokale torg og møteplasser

§ 3.1 Overordnete torg og møteplasser

”Overordnete torg og møteplasser” omfatter allment tilgjengelige uterom, som har rolle som møteplass for minst ett byområde. Som ”byområde” forstås et område i byen som omfatter flere lokale boligområder som fungerer i sammenheng, men som er mindre enn en bydel. Eksempel på ”byområder” er Ila, Briskeby, Høybråten, Bjørndal.

Overordnete torg og møteplasser er underinndelt i:

1. ”Torg/plass” er et bymessig utformet uterom, det vil si med en klart definert romlig avgrensning, som ofte utgjøres av bebyggelse.
2. ”Annen overordnet møteplass” er vanligvis en park/friområde eller annet grønt rekreasjonsområde, hvor hele eller deler av arealet har en viktig rolle som møteplass.
3. ”Strøksgate eller annen gate som skal tilrettelegges som møtested” er en gate utenfor sentrum med blandet arealbruk og et variert handelstilbud. Gaten legges på hele eller store deler av strekningen til rette som møtested. Den er en viktig sammenbindende ferdselsåre til fots, den er viktig for kollektivnettet og for opplevelsen av bydelen. Gaten skal opprettholde sin rolle som ferdselsåre

i samsvar med vedtatte planer. Allment tilgjengelige sidearealer som vist på plankart (jamfør § 1), inngår i gaten.
4. "Overordnet forbindelse" er overordnete turveier og andre viktige gang- og sykkelbaserte forbindelseslenker til og mellom byens torg og møteplasser.

§ 3.2 Lokale torg og møteplasser
"Lokale torg og møteplasser" omfatter allment tilgjengelige uterom med betydning for et område som er mindre enn et "byområde", eksempelvis enkeltboligområder.

Utearealer tilknyttet skoler inngår som lokale torg og møteplasser. I indre Oslo inngår gågater, gatetun og andre fotgjengerprioriterte arealer i tilknytning til byromsstrukturen.

§ 3.3 Område for etablering av torg/møteplass ved byutvikling
"Område for etablering av torg/møteplass ved byutvikling" er område hvor det ved byutvikling skal etableres torg og møteplass(er) som del av ny allment tilgjengelig byromsstruktur.

§ 3.4 Område med behov for torg/møteplass
"Område med behov for torg/møteplass" er område vist på plankart, jamfør § 1, som i indre Oslo har mer enn 200 meter og i ytre by mer enn 300 meter (luftlinjeavstand) til torg/plass, annen overordnet møteplass eller lokalt torg/møteplass.

§ 4 Planens rettsvirkning

Plankart (jamfør § 1) og tilhørende bestemmelser er bindende og gjelder som tillegg til tidligere vedtatte kommunedelplaner og reguleringsplaner. Planen erstatter allikevel tidligere vedtatt plan i de tilfeller som følger av liste og kart på side 39 - 43 i planrapport fra Plan- og bygningsetaten datert desember 2007 [1]. For torg/plass og annen overordnet møteplass framgår det av plankartet om gjeldende reguleringsplan opprettholdes eller settes til side. Til bestemmelsene er også knyttet veiledende retningslinjer for tiltak på og inntil planens torg og møteplasser, samt ved andre tiltak i byggesonen.

1. Liste og kart er gjengitt på side 13-17 i denne rapporten.

§ 5 Tilrettelegging og utforming av torg og møteplasser

§ 5.1 Felles bestemmelser for torg og møteplasser

Offentlighet
I planer og tiltak som berører plassene vist på plankart, jamfør § 1, skal deres funksjon som allment tilgjengelige møtesteder prioriteres og videreføres. Møteplassenes sosiale og integrerende rolle skal vektlegges, og tiltak som forhindrer eller reduserer mulighetene for slik utvikling skal unngås. Inngjerding tillates ikke, med unntak av areal regulert for sambruk med barnehagers uteareal. Fysisk overdekking tillates ikke, med unntak av mindre paviljonger for bruk knyttet til funksjon som torg og møteplass. Tiltak på eiendommer som grenser til torg og møteplasser skal i størst mulig grad støtte opp om disse og søke å øke attraktiviteten og tilgjengeligheten, for eksempel ved tilrettelegging for varierte funksjoner, og for publikumsrelaterte funksjoner i 1. etasje (bakkeplan). Tydelige skiller mellom allment tilgjengelige og private arealer skal tilstrebes, som ledd i å fremme bruk for alle.

Biologisk mangfold/naturkvaliteter
For områder innenfor torg og møteplasser som er registrert som viktige områder for biologisk mangfold i kommunens naturdatabase skal tilrettelegging for ferdsel og opphold avveies i forhold til naturinteressene. Størrelse, form og sammenheng mellom møteplassene skal styrke den stedegne faunas og floras livs- og spredningsmuligheter og bidra til å styrke grønnstrukturen.

Kulturminner
For torg og plasser, strøksgater, parker, gårdsanlegg med videre som er registrert i Byantikvarens gule liste over verneverdige bygg og anlegg, skal tilrettelegging for ferdsel og opphold avveies i forhold til kulturminneinteressene, og nye tiltak skal ivareta viktige bevaringshensyn. Søknads- og meldepliktige tiltak på disse arealene forelegges Byantikvaren for uttalelse før vedtak og realisering.

Stedsidentitet
Tiltak på torg og møteplasser skal ta utgangspunkt i stedlige karaktertrekk, som kultur- og naturlandskap, kulturminner og

historiske spor, bebyggelse, vann og vassdrag, grønnstruktur eller virksomheter, slik at lokal stedsidentitet styrkes og utvikles.

For torg og møteplasser ved sjø, vann eller vassdrag skal bruken av vann som rekreasjons- og formingselement vektlegges. Gamle elve- og bekkelukkinger skal søkes gjenåpnet.

Arealsikring
Nye torg og møteplasser skal ha en minste størrelse på 1 dekar anvendbart nettoareal eksklusive kjøreareal, med en minste bredde på 25 meter. Arealet skal utgjøre ett sammenhengende areal, og ha en utstrekning og form som ivaretar møteplassens krav til at denne skal være åpen og allment tilgjengelig. Plassen skal hovedsaklig ikke ha større terrengfall enn 1:12, og bør i størst mulig grad grense til eller ha god romlig tilknytning til offentlig gate eller gang- og sykkelvei. Det bør legges til rette for sykkelparkeringsplasser på eller nær torg og møteplasser.

Tilrettelegging for bruk til ulike aktiviteter
Torg og møteplass skal legges til rette for sammensatt og variert bruk for ulike brukere, innenfor rammene som er vist på kartet og omtalt i disse bestemmelsene. Barns behov og deres mulighet for samhandling med ungdom og voksne skal ivaretas særskilt. Torg og møteplasser skal legges til rette for opphold, ulike aktiviteter og lek på en måte som skal bidra til samhandling mellom mennesker. Bruken og intensiteten i bruken kan variere mellom områdene, og over året og døgnet. Plassering av returpunkt for avfall på torg og møteplasser kan godtas, forutsatt god utforming, som arkitektonisk inngår som en del av plassens helhet.

Universell utforming – tilgjengelighet
Torg og møteplasser skal legges til rette slik at de blir tilgjengelige og anvendelige for alle, inkludert bevegelses-, orienterings- og miljøhemmede, barn, eldre og ulike kulturelle grupper. Allmenn tilgjengelighet skal være en integrert del av alle fysiske tiltak på torg og møteplasser, slik at behovet for spesialløsninger for funksjonshemmede minimeres. Bestandige materialer og gode drifts- og vedlikeholdsrutiner skal sikre universell tilgjengelighet også vinterstid, og over lang tid. Klar og enkel organisering av plassene samt skilting og annen informasjon skal bidra til bedret orientering i uterommet. Et godt og lett tilgjengelig tilbud til ulik service skal vurderes, enten ved å lokalisere det til plassen, eller ved gode gangforbindelser til service i tilstøtende byområder.

Sykkelparkeringsplass kan vurderes på torg og møteplasser, forutsatt at den ikke hindrer fotgjengerferdsel eller beslaglegger viktig oppholdsareal, og at viktige siktlinjer ivaretas. Nærhet til offentlig kommunikasjon skal utnyttes som ledd i å øke tilgjengeligheten. Tilstrekkelig allment tilgjengelige sittemuligheter skal legge til rette for økt aksjonsradius, fysisk aktivitet og sosial samhandling.

Trygge møtesteder
Torg og møteplasser skal være trygge oppholdssteder, og dette skal særskilt tas hensyn til ved utformingen. Møteplasser skal gjennom organisering og utforming bidra til oversikt og sosial kontroll. Lokalisering av adkomster og publikumsfunksjoner skal bidra til dette. Møteplassene skal utformes slik at de stimulerer til variert bruk og aktivitet og oppleves som attraktive av ulike brukere. Bygninger skal henvende seg mot møteplassen og fasadeutforming med innganger på bakkeplan skal gi åpenhet og god belysning mot uterommet. Atkomster og ganglinjer gjennom møteplassen skal ha god belysning. Holdeplasser/stasjoner som vente- og oppholdsarealer for offentlig kommunikasjon skal i størst mulig grad lokaliseres slik at gangstrømmer bidrar til sosial kontroll og øker opplevelsen av trygghet både for reisende og andre over store deler av døgnet.

Bruk av vegetasjon og vann
Ved opparbeidelse av torg og møteplasser skal bruk av vegetasjon vektlegges for å sikre økt kvalitet, variasjon og opplevelser gjennom året. Vegetasjon skal benyttes aktivt som et arkitektonisk og identitetsskapende element men samtidig ikke bidra til å skape utrygghetsfølelse. Det skal i hvert enkelt tilfelle vurderes hvordan vegetasjon kan bidra til å styrke byens sammenhengende grønnstruktur. I de tilfeller hvor torg og møteplasser berører områder hvor det er mulig med gjenåpning av vassdrag, skal dette utnyttes som opplevelses- og estetisk element. Utvikling og oppgradering av plasser skal legge til rette for slik gjenåpning. Håndtering av overflatevann skal som regel skje lokalt og utnyttes som opplevelses- og estetisk element.

Sol-, lys- og lokalklimaforhold
Gode solforhold på oppholdsarealer skal tilstrebes, slik at de ved vår/høstjevndøgn kan bli solbelyst minst 4 timer. Gode lokalklimatiske forhold uten vindkorridorer skal sikres slik at det stimuleres til opphold og bruk over så store deler av året som mulig. Belysning skal sikre at alle oppholds- og ferdselsarealer til enhver tid er godt opplyst.

Støy/forurensing
Torg og møteplasser skal lokaliseres, planlegges og utformes slik at ulempene fra støy og forurensing minimeres. Rennende vann skal vurderes brukt som avbøtende tiltak. Terrenginngrep og bruk av vegetasjon, levegger eller mindre bygningsvolumer/-installasjoner skal også vurderes brukt som skjermingstiltak. Tiltakene skal ikke hindre sikt, oversikt eller føre til redusert tilgjengelighet.

Tilrettelegging for sitteplasser
Alle overordnete møteplasser og torg skal ha minimum 3 ulike allment tilgjengelige sittegrupper, plassert slik at det om sommeren er mulig å velge plassering i sol eller skygge. Skjermingstiltak mot vind, nedbør, støy og eksos skal vurderes. Ved vår/høstjevndøgn skal sitteplassene kunne ha minst 4 timer sollys. Det skal også være mulig å bruke noen sitteplasser om vinteren. Sittegruppene bør både ivareta behov for ro og orienteres mot områder med aktiviteter.

Teknisk service
Torg og møteplasser skal, dersom det etter kommunens skjønn er nødvendig, opparbeides med avfallsbeholdere, toaletter, mottak for engangsgriller osv, slik at de fremstår som brukervennlige og innbydende steder.

Utforming og materialbehandling
Utforming og materialbehandling skal oppfylle høye krav til funksjonell og estetisk kvalitet, slik at møteplassene tåler intensiv bruk i mange år, og slik at drift og vedlikehold blir så enkel og rasjonell som mulig.

Krav til dokumentasjon
Det skal i reguleringsplan og søknad om rammetillatelse for torg og møteplass dokumenteres hvordan disse bestemmelsene foreslås oppfylt. Kommunen kan gi nærmere anvisning om innhold i dokumentasjon, herunder evt. krav til stedsanalyser, byromsstudier, barns og unges behov, sol- og skyggediagram, målinger av trafikkmengder, støy osv.

R5.1 Retningslinjer for utvikling.
R5.1a Norm for avstand til torg og møteplasser
Befolkningen i hele byggesonen bør ha tilgang til torg/plass, annen overordnet møteplass eller lokalt torg/møteplass innenfor en luftlinjeavstand på:
a. 200 meter i indre Oslo
b. 300 meter i ytre by.

Område hvor det ifølge disse kriterier er mangel på torg og møteplass er vist på plankartet som "område med behov for torg/ møteplass".

R5.1b Innenfor "område med behov for torg/ møteplass"
Ved planforslag og søknad om rammetillatelse innenfor "område med behov for torg/ møteplass" på plankartet bør torg og møteplass ivaretas slik:
• For utbygging som omfatter mer enn 20 000 m^2 BRA (areal under terreng medregnes ikke) bør det i reguleringsplan sikres minst ett torg eller en møteplass som oppfyller kravene fastlagt i § 5, med et anvendbart areal på minst 5 % av tiltakets BRA. Torg/ møteplass bør lokaliseres på steder med god utsikt, gode solforhold og utformes med lett tilgang til offentlig gatenett eller gang- og sykkelforbindelser. Terreng brattere enn 1:3 medregnes ikke i arealet. Det dokumenteres spesielt hvordan tiltaket kan bidra til å avbøte områdets mangel på allment tilgjengelig plass. Det bør også sikres at torget/møteplassen ferdigstilles parallelt med bebyggelsen.
• For utbygging som omfatter inntil 20 000 m^2 BRA (areal under terreng medregnes ikke), kan kommunen i reguleringsplan, bebyggelsesplan eller søknad om rammetillatelse be om tilrettelegging for torg/ møteplass, dersom terreng-, naturforhold, trafikkbarrierer eller andre stedlige forhold tilsier dette.
• For plan/tiltak innenfor offentlig vei/gate/ plassgrunn eller areal regulert til dette bør det vurderes spesielt hvordan behovet for og tilgang til torg og møteplass kan ivaretas.

R5.1c Innenfor øvrige områder i byggesonen bør torg og møteplass ivaretas slik:
• For utbygging som omfatter mer enn 40 000 m^2 BRA (areal under terreng medregnes ikke) bør det i reguleringsplan sikres

minst ett torg/en møteplass som oppfyller kravene fastlagt i § 5, med et anvendbart areal på minst 5 % av tiltakets BRA. Torg/møteplass bør lokaliseres på steder med god utsikt, gode solforhold og utformes med lett tilgang til offentlig gatenett eller gang/sykkelforbindelser. Terreng brattere enn 1:3 medregnes ikke i arealet. Det bør også sikres at torget/møteplassen ferdigstilles parallelt med bebyggelsen.

• For utbygging som omfatter mindre enn 40 000 m^2 BRA (areal under terreng medregnes ikke) kan kommunen i reguleringsplan, bebyggelsesplan eller søknad om rammetillatelse be om tilrettelegging for torg/møteplass, dersom terreng-, naturforhold, trafikkbarrierer eller andre stedlige forhold tilsier dette.

• For plan/tiltak innenfor offentlig vei/gate/plassgrunn eller areal regulert til dette bør det vurderes spesielt hvordan behovet for og tilgang til torg og møteplass kan ivaretas.

R5.1d Inntil torg/møteplass

Planer og tiltak på eiendom som grenser inntil eller på annen måte vesentlig berører overordnet torg eller møteplass bør bidra til at plassen utvikles i samsvar med bestemmelsenes § 5. Publikumsrettede funksjoner bør lokaliseres i 1. etasje mot plassen, med gangatkomst fra plassen. Innkjøring til varelevering og parkeringsanlegg bør legges utenom plassen. Utforming av bebyggelse som fører til vesentlig begrensning av solinnfall på plassen eller øking av vind bør unngås. Terrengbearbeiding bør ta hensyn til eksisterende gate- og byromsstruktur. Konsekvenser av plan/tiltak bør beskrives og vurderes for hele plassen, både for plassens rolle som torg/møteplass for offentligheten, og funksjonelt og arkitektonisk. Tiltak for å opprettholde og styrke plassens funksjon som møteplass beskrives og vurderes.

R5.1e Samarbeid og medvirkning

Ved utvikling av torg og møteplasser skal ansvar for forvaltning, drift og vedlikehold avklares som ledd i planleggingen. Bydelene bør i størst mulig grad være ansvarlig for gjennomføring av prosjektene som følger av planen. På torg og møteplasser hvor forvaltningsansvaret er delt mellom ulike instanser skal tiltak på plassen samordnes.

Bydelen skal alltid være en tett samarbeidspartner i prosjektutviklingen hvis de ikke får gjennomføringsansvaret. Ved utvikling og tiltak på torg og møteplasser skal berørte brukergrupper, bydelsutvalg og lokalmiljø gis anledning til å uttale seg på programmerings- og forprosjektstadiet.

§ 5.2 Torg/plass

For torg/plass i sentre som er regulert til byggeområde opprettholdes gjeldende reguleringsplan, med supplering av disse bestemmelsene. Torg/plass kan etableres på del av arealet. Utforming og materialbehandling av torg/plass skal være bymessig, både i indre og ytre by. Dette innebærer at torg/møteplass skal utformes som et klart definert og opparbeidet område med kvalitativt høy materialstandard. Overganger mellom torg/plasser og private utearealer skal være entydige. Materialbruk og høydeforskjeller kan bidra til tydeligere lesbare skiller mellom allment tilgjengelige og private utearealer.

R5.2 Retningslinjer for tiltak

Torghandel, uteservering og temporære arrangementer kan vurderes, innenfor rammen av øvrige krav i disse bestemmelsene. Første etasje (bakkeplan) i bebyggelse ved torg/plass søkes tilrettelagt med publikumsrettede funksjoner, slik som handel, serveringssteder, offentlig tjenestetilbud, utstillingslokaler osv, og med atkomst og fasadeutforming som primært henvender seg mot uterommet. Som ledd i å frigjøre torg/plass fra overflateparkering kan parkering vurderes under torg/plass, dersom dette samsvarer med kommunens parkeringspolitikk.

§ 5.3 Annen overordnet møteplass

I annen overordnet møteplass tilrettelegges for allsidig, gjerne varierende rekreasjonsbruk. Det skal legges vekt på tilrettelegging for ikke organisert bruk.

Innenfor annen overordnet møteplass kan avgrensete arealer legges til rette og utvikles for allsidig rekreasjonsbruk.

R5.3 Retningslinjer for tiltak

Etablering av parsellhage innenfor annen overordnet møteplass kan vurderes, dersom gjenværende areal er egnet og stort nok for å ivareta kvaliteter som forutsatt i 5.1. Parsellhager vurderes som viktig integrasjons- og møteplassarena i bydelene.

§ 5.4 Strøksgate og annen gate som skal tilrettelegges som møtested
Tiltak i strøksgate og annen gate som skal tilrettelegges som møtested skal bygge opp om gatens rolle slik den er beskrevet i § 3. Fotgjengerne skal sikres god tilgjengelighet til offentlig transport. Plasser/byrom langs gatene skal utformes for å ivareta funksjonen som møteplass og velfungerende fotgjengerforbindelse. Søknads- eller meldepliktige tiltak, for eksempel plattinger og teltkonstruksjoner, tillates ikke i strøksgate og annen gate som skal tilrettelegges som møtested. Gaten skal opparbeides bymessig, se § 5.2.

R5.4 Retningslinjer for tiltak knyttet til tilgrensende funksjoner/formål
Første etasje (bakkeplan) i bebyggelse ved strøksgate og annen gate som skal tilrettelegges som møtested bør ha publikumsrettede funksjoner, slik som handel, serveringssteder, offentlig tjenestetilbud, utstillingslokaler osv, og med atkomst og fasadeutforming som primært henvender seg mot gaten. Private/felles utearealer foran bygg og anlegg skal i høyder og materialbruk gi tydelig lesbare overganger til gaten.

Ved planer og tiltak på eiendom som grenser inntil eller på annen måte vesentlig berører strøksgate og annen gate som skal tilrettelegges som møtested skal konsekvenser beskrives og vurderes for hele den delen av gaten som etter kommunens skjønn er relevant i denne forbindelsen.

§ 5.5 Overordnet forbindelse
Utvikling av overordnet forbindelse skal bidra til et nett av trygge, vakre, innbydende og sammenhengende gangbaserte forbindelser til og mellom byens torg og møteplasser. Trasévalg og geometri for ny overordnet forbindelse skal som regel underordne seg landskapets hovedtrekk. Broer, utsiktspunkter, steder langs vann og vassdrag og andre spesielle steder langs forbindelsen skal vektlegges særskilt som møteplasser, ved tilrettelegging og utforming.

§ 6 Lokale torg og møteplasser

Ved planer og tiltak på lokale torg og møteplasser skal disse utformes med samme kvalitet som angitt i § 5.1. Det skal dokumenteres hvilke konsekvenser planen/tiltaket har for plassen, og hvordan plassens funksjon som møteplass ivaretas.

§ 7 Områder for etablering av torg/ møteplass ved byutvikling

Innenfor slike områder skal det ved utbygging knyttet til byutvikling etableres torg/møteplasser med kvalitet som angitt i § 5. Plassene skal behandles i stedsanalyse og sikres som friområde eller offentlig trafikkområde/ torg – plass i reguleringsplan for områdene. De skal normalt ferdigstilles samtidig med bebyggelsen. Der hvor prinsipplassering av torg/møteplass er vist på plankartet, skal dette være retningsgivende for plasseringen ved detaljplanleggingen. I områder for etablering av torg/møteplass ved byutvikling skal tilstøtende byområdes behov for torg/møteplass vurderes og tas hensyn til ved planlegging for byutvikling.

Torg og møteplasser skal ivaretas slik:
• Dersom ikke annet er fastlagt i reguleringsplan, skal det for utbygging som omfatter mer enn 20 000 m^2 BRA (areal under terreng medregnes ikke), sikres minst ett torg/én møteplass for hvert 20 000 m^2 BRA. Samlet areal for torg og møteplasser skal være minst 5 % av tiltakets totale BRA.
• For utbygging inntil 20 000 m^2 BRA (areal under terreng medregnes ikke) skal sikring og etablering av minst ett torg/én møteplass med kvaliteter i henhold til disse bestemmelsene sikres. Størrelsen på arealet vurderes nærmere.

Torg og møteplasser skal ivaretas i tillegg til felles arealer for uteopphold knyttet til boligbebyggelse. Torg/møteplass skal lokaliseres på steder med god utsikt, gode solforhold og utformes med lett tilgang til offentlig gatenett eller gang/sykkelforbindelser. Terreng brattere enn 1:3 medregnes ikke i arealet. Kommunen kan kreve at et større areal avsettes dersom dette vurderes som nødvendig i det aktuelle området.

4. Reguleringsplaner og kommunedelplaner som tilsidesettes av kommunedelplan for torg og møteplasser

Nedenfor følger en oversikt over de av planens torg og møteplasser hvor vedtatt reguleringsplan er tilsidesatt av foreliggende plan. Reguleringsplanen anses her å være i strid med kommunedelplanens "byggeområde (torg/plass)" eller "byggeområde (annen overordnet møteplass)". På utsnittene av reguleringskartet vises avgrensingen av de områder hvor reguleringsplanen er tilsidesatt.

Innenfor disse arealene vil kommunedelplanens arealbruk gjelde foran reguleringsplanen, men den opphever ikke reguleringsplanen formelt. Dette må gjøres i et eget vedtak, eller i forbindelse med at ny reguleringsplan vedtas.

Bydel Frogner

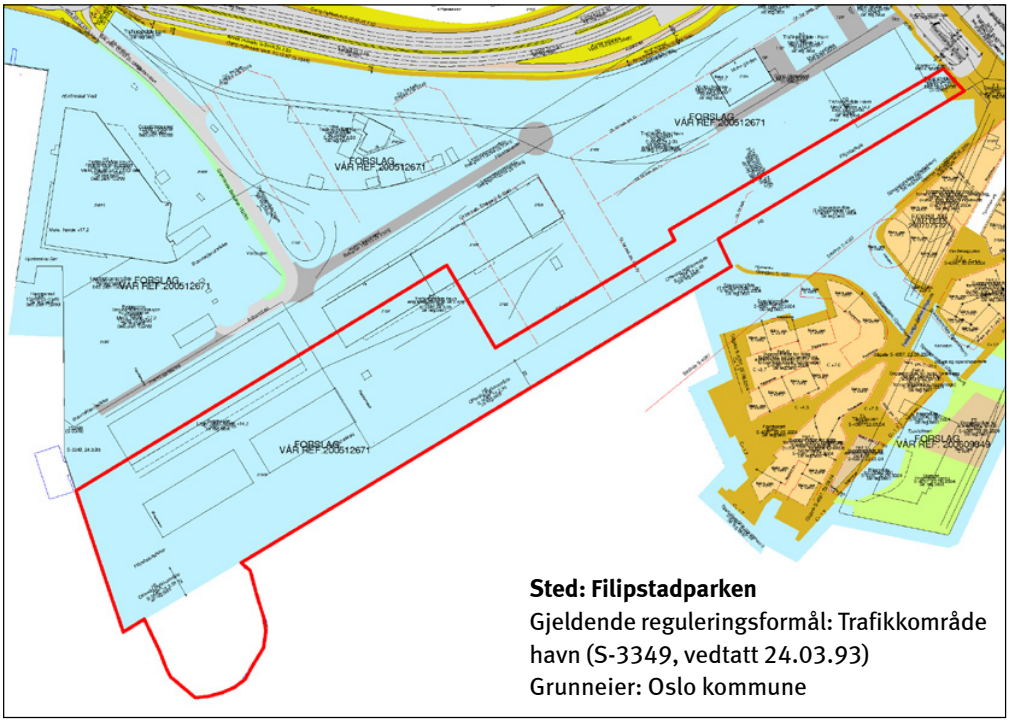

Sted: Filipstadparken
Gjeldende reguleringsformål: Trafikkområde havn (S-3349, vedtatt 24.03.93)
Grunneier: Oslo kommune

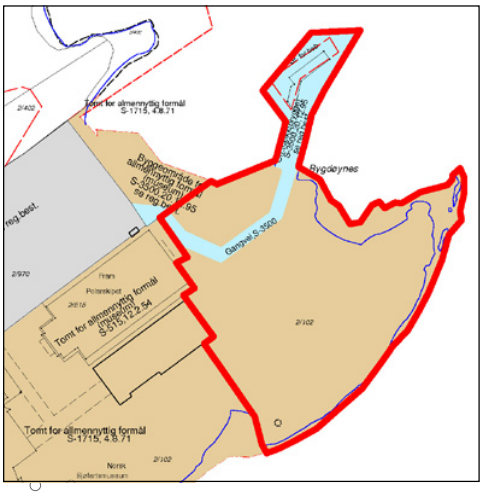

Sted: Bygdøynes
Gjeldende reguleringsformål: Byggeområde – tomt for allmennyttig formål (S-1715, vedtatt 04.08.71)
Grunneier: Norsk Sjøfartsmuseum

Sted: Majorstukrysset
Gjeldende reguleringsformål:
Byggeområde forretning/kontor
(S-2255, vedtatt 28.07.77)
Grunneier:
Veigrunn/Oslo kommune

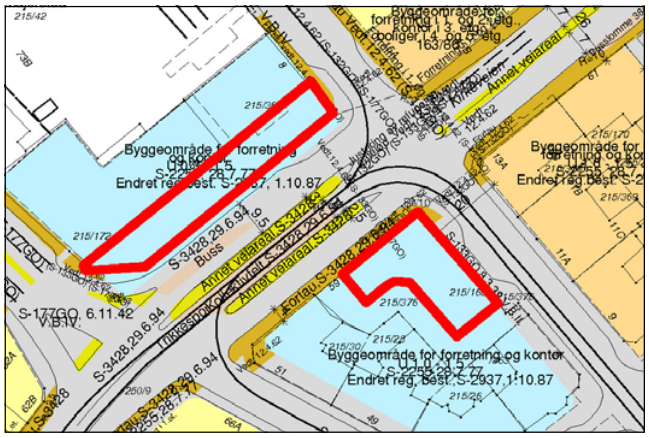

Bydel Vestre Aker

Sted: Makrellbekken
(Øvre Smestad vei 1 og 2A)
Gjeldende reguleringsformål:
Byggeområde bolig
(S-995, vedtatt 05.07.62 og
S-3463, vedtatt 25.01.95)
Grunneiere:
Smestad Nye Handelshus AS,
Øvre Smestad Handelshus AS

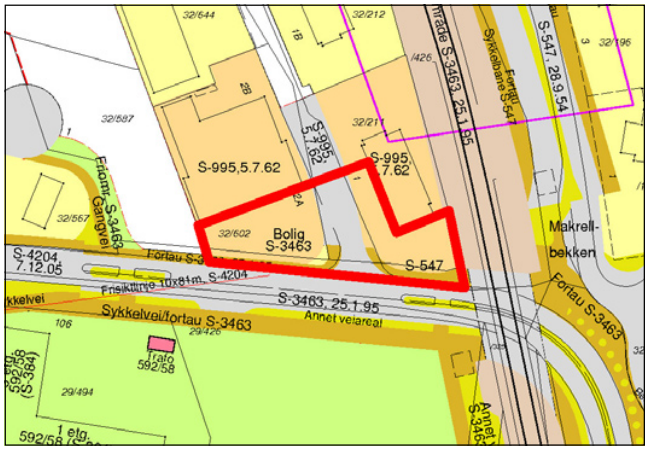

Bydel Nordre Aker

Sted: Sognsveien 66
Gjeldende reguleringsformål:
Byggeområde industri/
forretning/kontor
(S-2559, vedtatt 05.10.81)
Grunneiere:
Titas Eiendom AS,
Fram Realinvest AS

Sted: Sognsveien 72
Gjeldende reguleringsformål:
Byggeområde industri/kontor,
trafikkområde parkering
(S-1375, vedtatt 24.03.93)
Grunneiere:
Norges Forskningsråd,
Norges Geotekniske Institutt

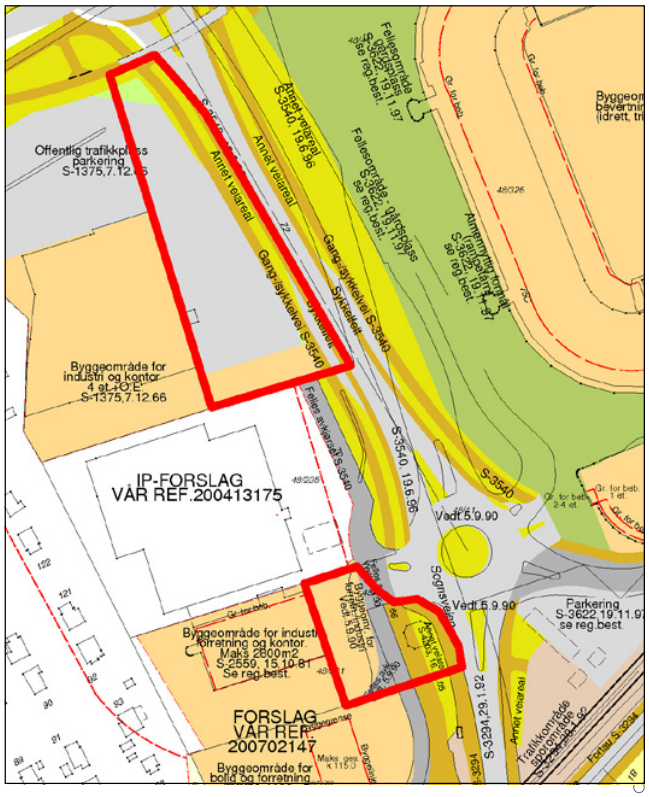

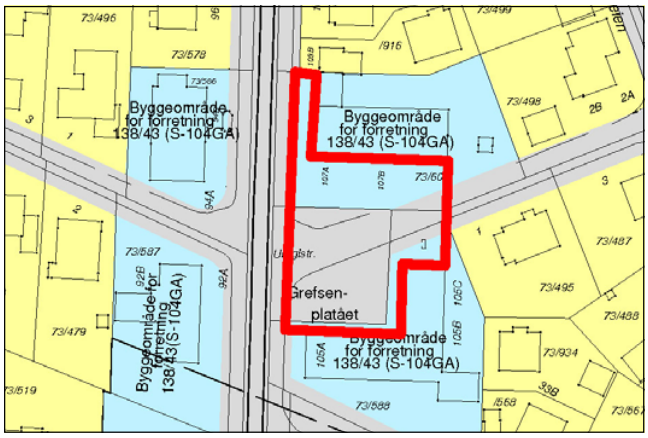

Sted: Grefsenplatået
Gjeldende reguleringsformål:
Byggeområde forretning (S-104GA)
Grunneiere: Veigrunn, private

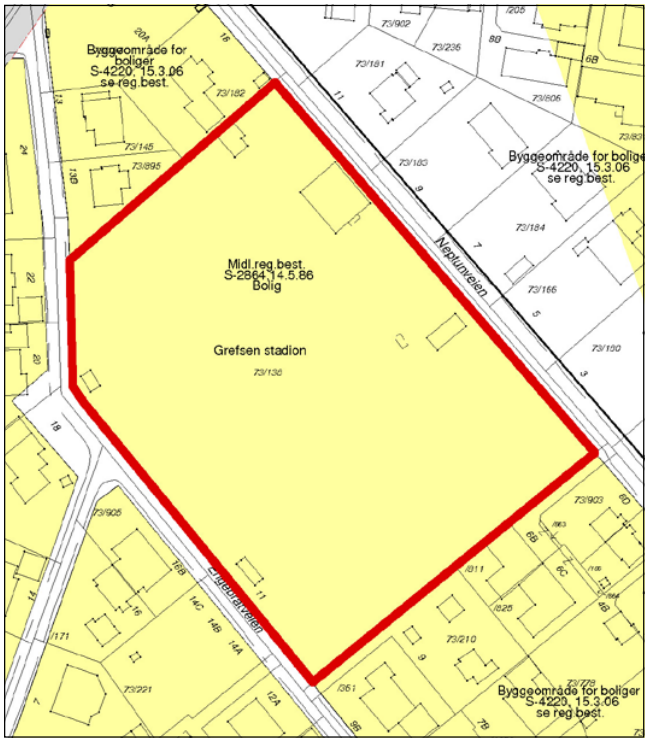

Sted: Grefsen stadion
Gjeldende reguleringsformål:
Byggeområde bolig (midlertidige reguleringsbestemmelser, S-2864, vedtatt 14.05.86)
Grunneier: Oslo kommune

Bydel Stovner

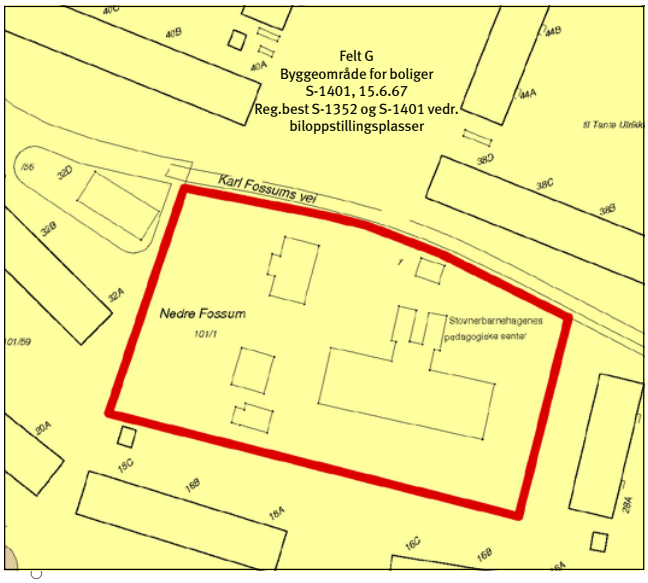

Sted: Nedre Fossum gård
Gjeldende reguleringsformål:
Byggeområde bolig (S-1401, vedtatt 15.06.67)
Grunneier:
Omsorgsbygg Oslo KF

Bydel Alna

Sted: Trosterudvillaen
Gjeldende reguleringsformål:
Byggeområde – tomt for offentlig bygning (S-1422, vedtatt 30.08.67)
Grunneier: Oslo kommune

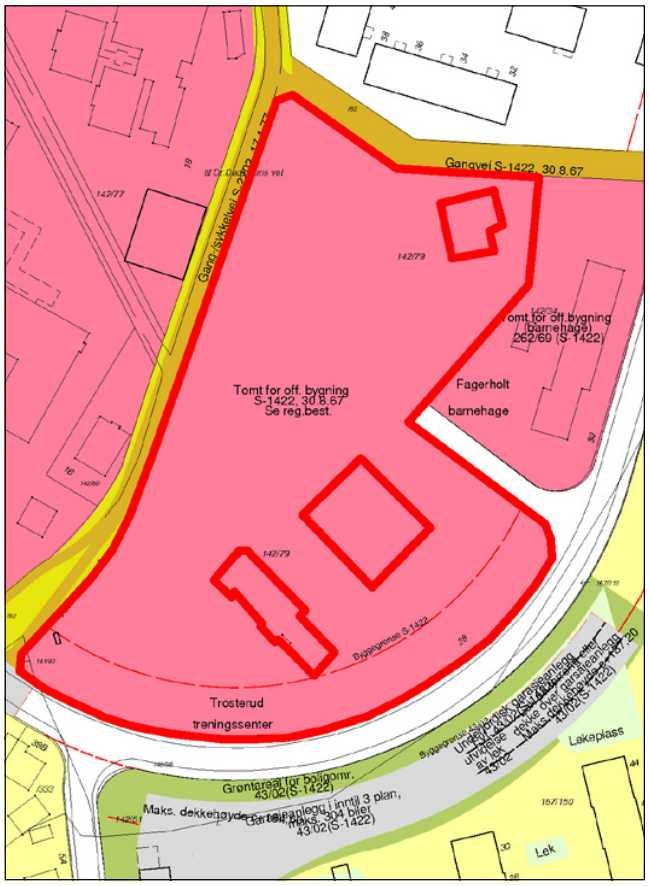

Sted: Haugerudparken
Gjeldende reguleringsformål:
Byggeområde – tomt for offentlig bygning (sosialsenter) (S-1786, vedtatt 20.10.72)
Grunneier:
Omsorgsbygg Oslo KF

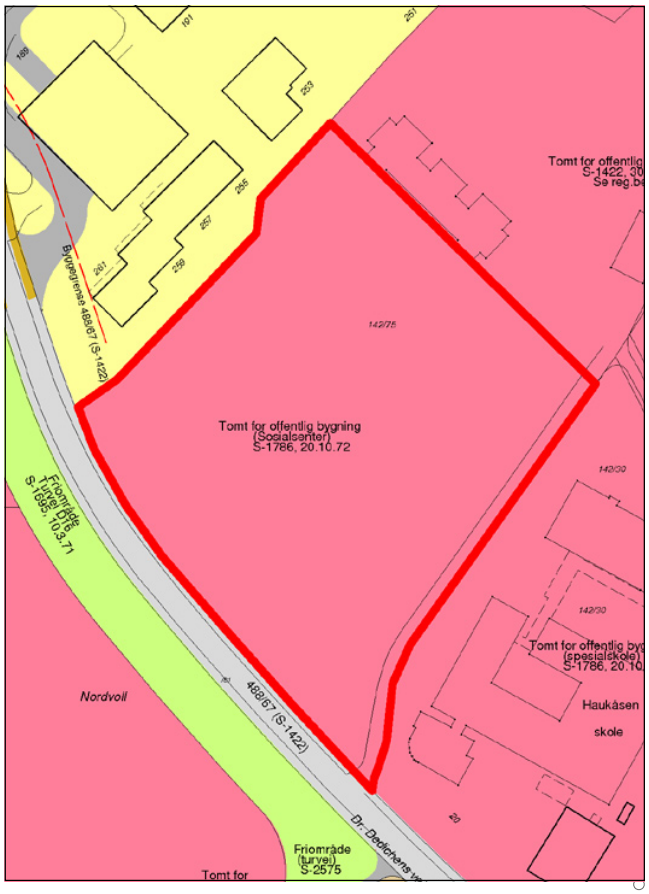

Bydel Nordstrand

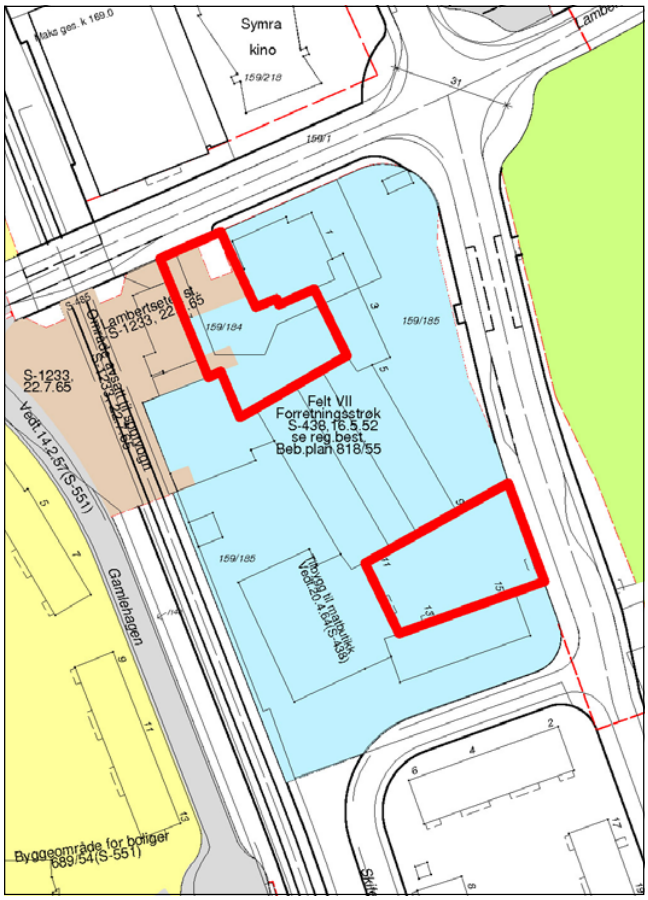

Sted: Lambertseter torg
Gjeldende reguleringsformål:
Byggeområde – forretningsstrøk (S-438, vedtatt 16.05.52) og trafikkområde (Lambertseter stasjon) (S-1233, vedtatt 22.07.65)
Grunneiere:
OBOS Forretningsbygg AS, Langbølgen Borettslag

Bydel Søndre Nordstrand

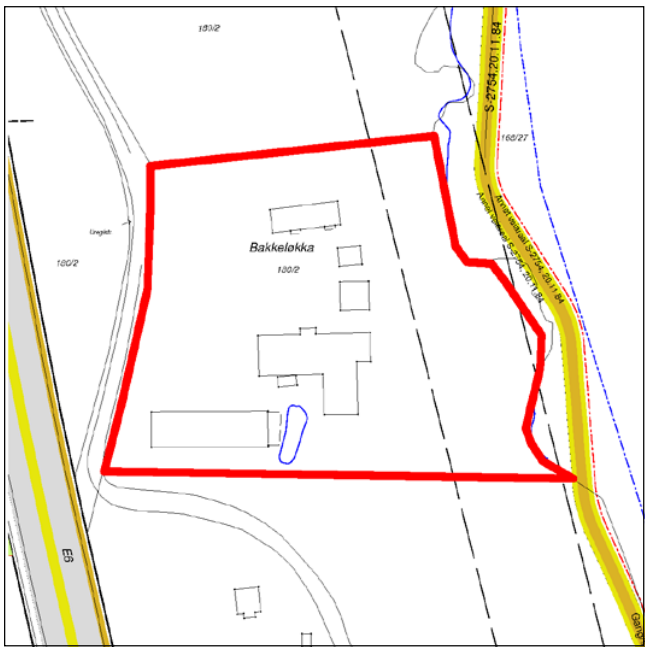

Sted: Bakkeløkka
Gjeldende reguleringsformål:
Uregulert
Gjeldende arealbruk:
Byggeområde næringsområde i kommunedelplan for næringskorridor Oslo syd (Kdp. nr. 7, vedtatt 26.05.93)
Grunneier: Oslo kommune

5. Planbeskrivelse

Planens sammenheng med andre planer og annet planarbeid

Tabellen nedenfor gir en skjematisk oversikt over hvordan kommunedelplanen henger sammen med andre aktuelle planer som er vedtatt eller under arbeid pr. oktober 2009.

Sammenheng med andre planer og annet planarbeid – status pr. oktober 2009

Planoppgave	Vedtatt år/ under arbeid	Type sak	Geografisk avgrensing	Premiss for kdp t+m	Gir mål for kdp t+m	Koordinert med kdp t+m	Kdp t+m kan gi føringer
Oslomiljøet – byøkologisk program	2003	Politisk program	Oslo	X	X		
Kommuneplan 2008	2008	Kommuneplan	Oslo		X		
Plan for idrett og friluftsliv i Oslo 2009-2012	2009	Kommunal plan	Oslo	X	X		
Grøntplanen (revisjon)	Under arbeid	Kommune-delplan	Oslo			X	(X)
Kdp Alna miljøpark	Under arbeid	Kommune-delplan	Langs Alna				X
Kdp byutvikling og bevaring i Indre Oslo	Under arbeid	Kommune-delplan	Indre Oslo			X	X
Samarbeids-prosjektet "Levende Oslo"		Samarbeids-prosjekt Oslo kommune og private aktører	Sentrum + +			X	X
Fjordbyplanen	2008	Planprogram	Sjøfronten	X		X	
Helhetlig utviklings-plan for Groruddalen (HUG)	2006	Ikke lovfestet strategiplan	Grorud-dalen	X	X		
Strategisk grønn-strukturplan for Groruddalen	?	Ikke lovfestet plan	Grorud-dalen	X	X		
Vedtatte regulerings planer/kommune-delplaner (kdp) for avgrensete områder	Vedtatt	Reguleringsplaner/kdp	Ulike del-områder	X			
Reguleringsplaner under arbeid	Under arbeid	Reguleringsplan	Ulike del-områder			X	X
"Vakker by"	2005	Handlings-program	Oslo		X		
Designmanual for Oslo – Indre by. Versjon 01	Under arbeid	Handlings-program	Oslo			X	X
Gatebruksplanen	Under arbeid	Handlings-program	Sentrum + Haus-manns-kvartalene			(X)	(X)
Program for gateopp-rusting – Indre Oslo	Revideres	Handlings-program	Indre Oslo				X
Stasjoner og til-gjengelighet T-bane (T-baneprosjekt)		Handlings-program	Oslo			X	X
Belysningsplan for Oslo	Under be-handling	Ikke lovfestet plan	Sentrum + +			X	X

Sammenhengen til kommunedelplan for blågrønn struktur i byggesonen (Grøntplanen)
Gjeldende Grøntplan ble vedtatt i desember 1993 og er under revisjon. Et revidert planforslag var lagt ut til offentlig ettersyn juni – september 2009.

Grøntplanen omfatter til dels de samme arealene som kommunedelplan for torg og møteplasser. Planene har begge fokus på rekreasjon, parker og turveinett. Grøntplanen er likevel mer rettet mot fysisk utfoldelse og naturopplevelser enn kommunedelplan for torg og møteplasser. Denne understreker de sosiale aspektene ved rekreasjon, og tilrettelegging og utforming av plasser for å fremme god samhandling mellom mennesker. Grøntområdenes rolle som naturområder og tema biologisk mangfold omhandles i hovedsak i Grøntplanen.

De samme arealene kan altså inngå i begge planene, men med ulikt hovedfokus, og derfor med ulike bestemmelser. I slike tilfeller gjelder begge sett av bestemmelser.

Planens innhold

Planen har to hovedfokus:
1. Planen gir en struktur av torg og møteplasser som består av nye og eksisterende møteplasser, og forbindelser dem imellom. Torg og møteplasser både på overordnet og lokalt nivå inngår i strukturen. Arealbruken gis for de fleste plassene med juridisk bindende virkning, og det knyttes bestemmelser og retningslinjer til dem, for å sikre god tilrettelegging og kvalitet.

2. Planen stiller krav til torg og møteplasser for nye utbyggingstiltak. I utpekte "områder for etablering av torg og møteplasser ved byutvikling" formuleres disse kravene som juridisk bindende bestemmelser som må følges opp i reguleringsplan, mens de for øvrig gjelder som veiledende retningslinjer.

Planen fastlegger fem typer torg og møteplasser
Planen vektlegger spesielt "overordnete torg og møteplasser", som omfatter allment tilgjengelige uterom som er møteplass for minst ett byområde. "Byområde" omfatter flere lokale boligområder som fungerer i sammenheng, men som er mindre enn en bydel. Eksempel på "byområder" er Ila, Briskeby, Høybråten, Bjørndal. Følgende typer torg og møteplasser er fastlagt, hvorav de fire første er definert som overordnete:

- Torg/plass, som i stor grad er det vi forbinder med bymessige plasser i indre Oslo og knyttet til sentra i ytre by. Ofte er den avgrenset av bebyggelse, eller eventuelt en annen klar fysisk avgrensing.

- Annen overordnet møteplass, som i hovedsak er grøntområder i sin funksjon som møteplasser. Dette kan være parker, store aktivitets-/lekeplasser for barn, større idrettsanlegg, skolehager, grøntområder langs byens største vassdrag, gårdsanlegg i først og fremst ytre by.

Grøntområdenes rolle som møteplasser er forskjellig i indre og i ytre by. I indre Oslo utgjør både torg/plasser og grøntområder ofte klart avgrensete arealer, som helt eller til stor del fungerer som møteplasser. I ytre by er grøntstrukturen mange steder sammenhengende, og møteplassene utgjør mindre, fysisk ikke klart avgrensete arealer inne i grøntområdene. Konsentrasjonen av ulike aktiviteter, gjerne også inntil skoler og andre lokale funksjoner, kan utgjøre grunnlaget for møteplassen. Også grøntområdene langs de åtte viktigste vassdragene i byen (Ljanselva, Alna, Akerselva, Ellingsrudelva, Hoffselva, Makrellbekken, Mærradalsbekken, Lysakerelva) har samme karakter av grøntdrag med punktvise møteplasser.

Grøntområdene langs Oslos vassdrag, langs fjorden, og også andre grøntområder, er sentrale for byens biologiske mangfold. Tilrettelegging av møteplasser og ferdsel i disse områdene må avveies mot naturverdiene. Dette gjelder særlig hvor torg og møteplasser berører områder i kommunens naturdatabase, se eget vedlegg "Temakart naturområder". Nærheten til vann er også viktig for byens særpreg og identitet, og ferdsel og opphold ved sjøen og vassdragene er en viktig kilde til opplevelser.

- Strøksgate eller annen gate som skal tilrettelegges som møtested er en gate utenfor sentrum med høy grad av sentralitet og et variert handelstilbud. De har en viktig funksjon som møtested på hele eller deler av strekningen, men også som viktige transportårer for offentlig transport. Til slik gate defineres

i denne planen også tilstøtende allment tilgjengelige sidearealer som skal tilrettelegges og utformes for å øke gatens attraktivitet som møtested.

- Overordnet forbindelse er en overordnet turvei eller annen viktig fotgjengerforbindelse til og mellom byens torg og møteplasser. Viktige er også forbindelsene langs sjøen og vassdragene. Det er de overordnete forbindelsenes rolle som sammenknytning av møteplasser, eller i rollen av selv å være møteplass, som er begrunnelsen for at de tas med i dette planforslaget.

- Lokalt torg/møteplass er en plass som er viktig som bruksområde for et mindre område enn et "byområde". Disse plassene er utpekt dels som et resultat av medvirkningsprosessen i bydelene, i indre Oslo supplert med en analyse på ortofoto av eksisterende og potensielle plassrom. Innspill fra publikum er også vurdert. Skolegårder er definert som lokale møteplasser.

Kriterier for utpeking av overordnete torg og møteplasser i planen
Både overordnete og lokale torg og møteplasser er viktige for sine brukere. Ofte har de både overordnete og lokale roller. Det har likevel vært vurdert som fornuftig med en prioritering av det store antallet plasser (totalt over 1000), slik at materialet blir lettere håndterbart ved bruk og oppfølging av planen. Inndelingen kan være et utgangspunkt for prioritering av gjennomføring av nye eller oppgradering av eksisterende møteplasser.

Som grunnlag for inndelingen i overordete og lokale torg og møteplasser i planen ligger en vurdering av følgende forhold:

- rolle: steder som har en rolle som møteplass for et "byområde" som er større enn et "boligstrøk" men mindre enn en bydel
- størrelse: områdene må ha en viss størrelse som gir rom for en viss bredde i mulig aktivitetstilbud. Nødvendig størrelse antas å være større i ytre enn i indre by
- avstand til møteplass: avstand fra bolig/arbeidsplass til møteplass må være så kort at plassen oppleves tilgjengelig og blir brukt. Avstanden antas å kunne være noe større i ytre enn i indre by. Den må korrigeres for vesentlige barrierer
- alle møteplasser langs Oslos åtte hovedvassdrag er i utgangspunktet definert som overordnete
- idrettsanlegg med kunstgressbane defineres som overordnete møteplasser
- tilgjengelighet til et byområde og grad av offentlighet
- lokale prioriteringer: ønsker fra bydelene
- lokalt behov I: vurdering av bydelens særskilte behov og utfordringer knyttet til bl.a befolkningssammensetning, bystruktur og lignende
- lokalt behov II: vurdering av bydelens behov knyttet til prioriterte grupper (barn, unge, eldre osv.)
- gjennomførbarhet: de samarbeidende etatenes vurdering av gjennomførbarhet/samsvar med prosjekter på gang
- forhold til reguleringsstatus: forslaget bør ikke være i strid med nylig vedtatt reguleringsplan (til f.eks. byggeområde)
- et håndterbart antall overordnete plasser per bydel er anslått til mellom 15 og 25

Juridisk bindende bestemmelser skal sikre høy kvalitet og tilrettelegging for ulik bruk.
Det er fastlagt dels generelle bestemmelser som gjelder alle torg og møteplasser, dels bestemmelser som knytter seg til de enkelte typer plasser. Etablering av nye allment tilgjengelige møteplasser ved større utbyggingsprosjekter sikres også i bestemmelsene.

Bestemmelsene skal sikre høy kvalitet ved bl.a. offentlig tilgjengelighet, biologisk mangfold, stedsidentitet, minste arealstørrelse, tilrettelegging for variert bruk og for ulike brukere, universell utforming, trygghet, vegetasjon og vann, sol-, lys- og klimaforhold, frihet fra støy og forurensing, tilrettelegging for sitteplasser.

Planen omfatter både eksisterende og nye torg og møteplasser
De fleste eksisterende torg og møteplasser er planmessig sikret fra før. Vanligvis er de regulert til trafikkområder eller friområder. Men reguleringsbestemmelsene har oftest lite fokus på plassene som møteplasser, og de suppleres derfor med denne planens bestemmelser. I planen er disse torg og møteplassene vist som ***"Eksisterende torg/møteplass – reguleringsplan opprettholdes"***
Dette gjelder også i de situasjoner hvor torg og møteplasser er regulert til byggeområder, med bestemmelser og eventuelt byggegrenser som sikrer offentlig tilgjengelig areal. I de fleste slike tilfeller anses torg/møteplass sikret, supplert med kommunedelplanens bestemmelser.

I sentre som er regulert og bygd ut i en sammenheng inngår ofte torg/plass. Det er vanlig at slike plasser ikke er regulert til formålet, men vist som ubebygd del av tomta, som i sin helhet er regulert til byggeområde. For å ivareta et utendørs allment tilgjengelig torg som ikke gjenbygges i slike sentra, er det gitt en bestemmelse om dette.

Torg og møteplasser som er vedtatt i reguleringsplan men ikke opparbeidet, er vist på plankartet med et eget symbol.

Enkelte eksisterende torg og møteplasser er ikke sikret planmessig og sikres i denne planen. De er fastlagt som ***"ny eller eksisterende plass – reguleringsplan tilsidesettes"*** som også omfatter nye plasser. I de tilfeller det gjelder en eksisterende plass kan den være uregulert eller regulert til byggeområde men ikke bygd ut. I disse tilfellene settes gjeldende reguleringsplan til side og erstattes av denne planen, med sine bestemmelser og retningslinjer. Kartet under viser en samlet oversikt over planens nye og eksisterende torg og møteplasser.

På side 13 - 17 er vist de torg og møteplasser hvor reguleringsplan er satt til side og erstattes av foreliggende plan.

Område for etablering av torg/møteplass ved byutvikling

For å sikre at behov for torg og møteplasser blir ivaretatt ved nye utbyggingsprosjekter er det definert "områder for etablering av torg/møteplass ved byutvikling" som er fastlagt som byggeområder med bindende bestemmelser. Dette er områder hvor det foreligger vedtak eller forslag om byutvikling, og hvor det pågår eller kan forventes bli satt i gang planlegging, og hvor et viktig moment er at det skal etableres torg og møteplasser som del av en ny allment tilgjengelig byromsstruktur. Hensikten med bestemmelsen er ikke å fastlegge områder hvor det skal skje byutvikling, men hvor en eventuell byutvikling vil utløse krav til torg/møteplasser.

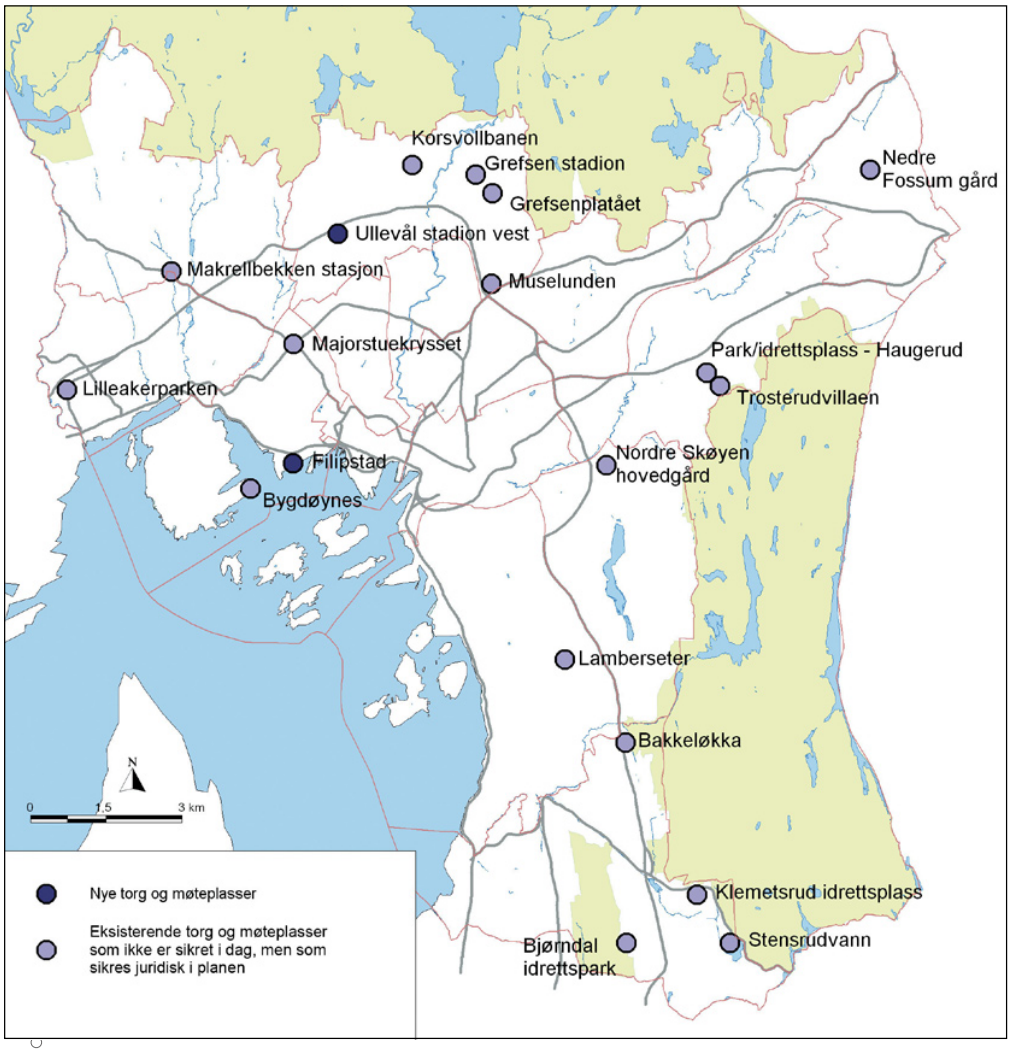

Oversikt over nye og eksisterende torg og møteplasser som sikres juridisk i planen.

I enkelte av områdene er torg og møteplasser fastlagt konkret, i enkelte er de vist som prinsipp, og i enkelte er plassering og omfang ikke avklart. Dette framgår av plankartene. Avgrensingen av områdene er vurdert og eventuelt justert i forhold til om krav om torg og møteplasser er relevant. Følgende områdetyper er tatt med:

- knutepunktområder ifølge kommuneplan 2004
- områder med vedtatte områdeprogram
- områder for regulering til "bymessig utvikling" som del av småhusstrategien fra 1997
- område for "Områdeanalyse Sinsen"
- øvrige stasjonsnære områder med utviklingspotensial, se Plan- og bygningsetatens utredningsforslag "Boligutvikling i stasjonsnære områder" datert februar 2006
- Filipstad innenfor fjordbyområdet
- "institusjonelle utviklingsområder" i forslag til kommunedelplan for byutvikling og bevaring i indre Oslo
- enkelte andre utviklingsområder (bl.a. Majorstulokket, Kværnerbyen, Bjerke – Løren osv.)

Bestemmelsene som knyttes til "områder for etablering av torg/møteplass ved byutvikling" stiller krav om at det skal sikres minst et torg/én møteplass for hver 20 000 m^2 BRA i bebyggelsen, med et areal på minst 5 % av bruksarealet. Minste størrelse på et torg/én møteplass skal være 1 daa, som også er 5 % av 20 000 m^2.

En grov gjennomgang av enkelte aktuelle utviklingsprosjekter viser at størrelsen på offentlig tilgjengelige torg og møteplasser varierer mye, liksom arealandel avsatt til formålet. I større prosjekter (over 100 000 m^2 BRA) er det som regel avsatt areal til formålet. I Lodalen – Kværneområdet er andelen offentlig plass/park i underkant av 7 %, i Ensjø ca. 17 % pluss gater og i Bjørvika 39 % pluss gater. I mindre prosjekter (mellom 5000 m^2 og 40 000 m^2) er det ofte ikke satt av offentlig tilgjengelig plass i planen, noe som kan ha med den konkrete situasjonen å gjøre.

Et byggs BRA sier vanligvis noe om bruksintensiteten, det er konkret og lett forståelig, og er derfor vurdert som et gunstig grunnlag for å stille krav om torg og møteplasser.

Minstekravet på 1 daa areal for nytt torg/møteplass og en minste bredde på 25 m antas å kunne sikre nok størrelse til at man kan få en viss variasjon i typene aktiviteter, og samtidig unngå opplevelse av privatisering av arealet. Eksempler på plasser på omtrent denne størrelsen er Knud Knudsens plass på St. Hanshaugen og den runde plassen på Dobloug løkka.

Bestemmelsen om torg/møteplass i nye prosjekter gjelder i tillegg til krav om felles utearealer knyttet til boligutbygging, fordi det er arealer med i stor grad ulik rolle.

Områder med behov for torg og møteplass er vist på plankartene og er gitt veiledende retningslinjer som skal fokusere på behovet og på hvordan det kan imøtekommes. Som utgangspunkt er valgt en norm på 200 m avstand i indre Oslo og 300 m i ytre by for hvor lang maks avstand (i luftlinje) alle i byen bør ha til nærmeste torg eller møteplass. På plankartene vises med egen skravur de større sammenhengende områdene i byen med større avstand enn dette til nærmeste overordnete eller lokale møteplass, og som defineres som "områder med behov for torg og møteplass".

Luftlinjeavstandene 200 m og 300 m betyr 30 – 50 % lenger reell gangavstand, og kan betraktes som en rimelig gangavstand til holdeplass for buss og trikk. Torg/møteplass er et gode for allmennheten hvor kravene til tilgjengelighet bør kunne sammenlignes med bl.a. offentlig transport og ordinære friområder.

Det foreslås som retningslinje at det ved utbygging over 20 000 m^2 BRA i disse områdene bør sikres minst ett torg/møteplass, og at behovet vurderes i utbygging under 20 000 m^2 BRA.

Det er i typiske villastrøk i Oslo vest og på Nordstrand at de største sammenhengende "områder med behov for torg og møteplass" finnes. Dette samsvarer også med områder med generelt svak dekning av utearealer for allmennheten. Holmenkollen og Vinderen – Smestad peker seg ut som de to største områdene. Mindre områder med svak dekning finnes i småhusområder i hele byen, og i den tette byen på Frogner og Majorstua.

Eksempler på typer torg og møteplasser

TORG/PLASS



Sæter



Furuset senter



Damplassen, Ullevål

ANNEN OVERORDNET MØTEPLASS



Årvolldammen



Nordre Lindeberg gård



Haraløkka, Bøler

Eksempler på typer torg og møteplasser

GATE



Bogstadveien

FORBINDELSE



Turvei D2, Ensjø



Markveien, Grünerløkka





Turvei langs Akerselva, Åmot bru til venstre (Grünerløkka)



"Gladenggata" planlagt som nye Ensjøs handlegate



Turvei langs Alna på Ammerud

Eksempler på typer torg og møteplasser

LOKALE TORG OG MØTEPLASSER - de små perlene



Badedammen, Grorud



Valkyrie plass, Majorstuen



Skolegård, Bjølsen skole

LOKALE TORG OG MØTEPLASSER - de mange perlene



Sørli plass, Enerhaugen



Eldrepark, Manglerud



Kirkegård, Gamle Aker kirke

6. Utfordringer

6.1 Byens møteplasser

Byens møteplasser i det offentlige uterom er varierte og omfatter alt fra plasser og parker til balløkker og bydelstorg. Hver enkelt bruker påvirker byens sosiale møteplasser, gjennom sin bruk og adferd knyttet til uterommene. Til sammen bidrar dette til et komplekst samspill mellom møteplasser og brukere.



DEFINISJON
Byens uterom skal være åpne, tilgjengelige og for alle
I beskrivelsen av byens uterom, brukes betegnelser som offentlig og allmenn. Begge sier noe om grunnleggende kvaliteter ved byens uterom. Ordet offentlig er en motsats til privat og man mener gjerne åpent tilgjengelig. Ordet allmenn kan forstås som "for alle". Ordene allmennhet – allemannsrett – allemannseie, som alle har forstavelsen allmenn, spiller på fellesskapets rettigheter.

Herav følger planens definisjon:
"Torg og møteplasser forstås som offentlig tilgjengelige uterom, dvs. felles arenaer som er tilgjengelige for allmennheten".

BYENS UTEROM
Arenaer for ulike møter
Byens uterom legger til rette for en rekke former for møter, både planlagte og ikke-planlagte. I de planlagte møtene ligger det grader av utvelgelse både sosialt og fysisk; hvem man ønsker å omgås og hvilke steder man foretrekker å oppsøke.

De ikke-planlagte møtene skjer spontant og finner sted mer eller mindre tilfeldig. Disse møtene kan skje både mellom folk som kjenner hverandre og mellom ukjente. I møtet med folk man ikke kjenner, ligger det et potensial for nye erfaringer, refleksjon og læring, samtidig som konfrontasjoner og utrygghet kan komme til syne i møtet med det ukjente.

"Torg og møteplasser forstås som offentlig tilgjengelige uterom, dvs. felles arenaer som er tilgjengelige for allmennheten"

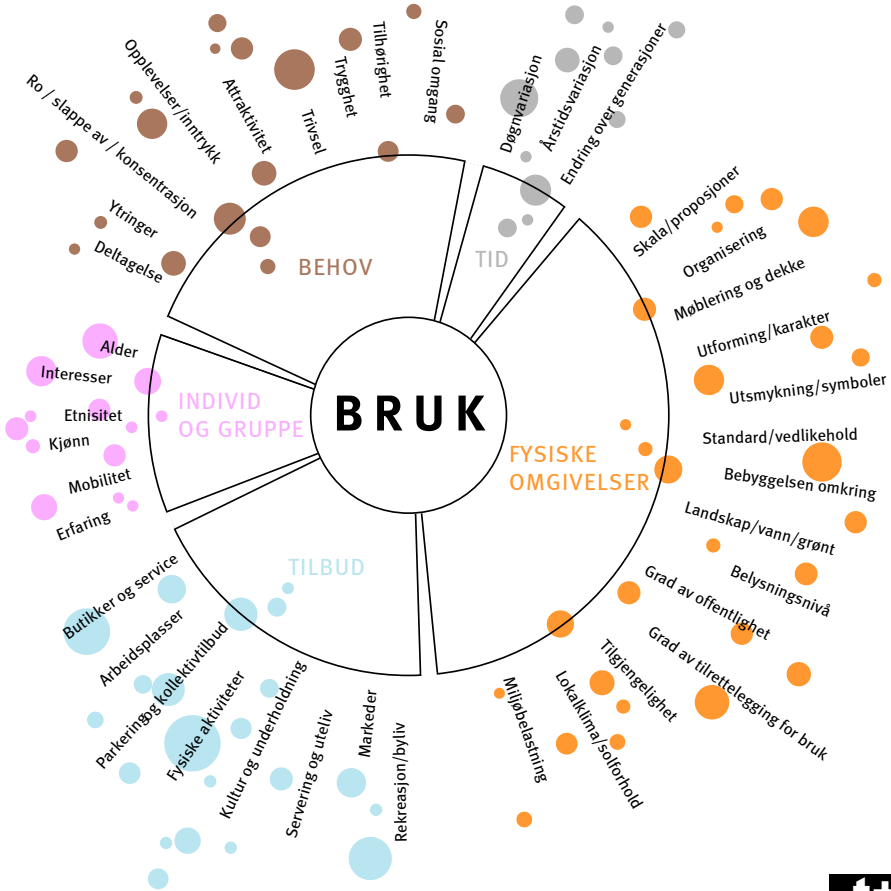

Faktorer som påvirker bruken av uterommene.

I mange bymiljøer opptrer brukere ofte i "parallelle verdener". Man er tilstede samtidig på samme sted, men oppholder seg der uavhengig av hverandre.





"A city is composed of different kinds of men; similar people cannot bring a city into existence" Aristoteles



Møtet med det ukjente

Ulike sosiale og kulturelle tilhørigheter og fellesskap, ulike interesser, behov og preferanser, alder, kjønn osv. påvirker hvordan man opptrer, forholder seg til og bruker omgivelsene. Bykultur og byliv utvikler seg variert, fra sted til sted. Noen byområder fremstår med en mer homogen bykultur, andre er mer sammensatte.

I mange bymiljøer opptrer brukere ofte i "parallelle verdener". Man er tilstede samtidig på samme sted, men oppholder seg der uavhengig av hverandre. Det skjer ingen direkte interaksjon og samhandling. Likevel innebærer tilstedeværelsen en tilvenning til det ukjente, der toleransegrensene for ulikhet justeres. Aksept av og fortrolighet til det fremmede, skjer som en gradvis læring. Dette er et første og viktig ledd i en mulig integreringsprosess mellom ulike mennesker. Den sosiale og kulturelle læringen skjer gjerne ubevisst, men forståelsen av normalitet og ulikhet utfordres og justeres. Dette påvirker også den enkeltes oppfattelse av seg selv som individ i forhold til de andre og derav endret praksis i det offentlige rom.

Ulikhet – en del av byens vesen

I "Politikken" skriver Aristoteles: "A city is composed of different kinds of men; similar people cannot bring a city into existence". Dette kan oversettes slik: "En levende by er sammensatt av ulike typer mennesker; like mennesker skaper ikke en by". I dette utsagnet definerer Aristoteles ulikhet til å være en del av byens vesen. Motsetninger er et uttrykk for byens mangfold og liv.

Hvis vi erkjenner at møter mellom ulike mennesker er en del av byens grunnleggende vesen, og at det ligger en verdi i denne ulikheten, får også det offentlige uterommet en sentral rolle i byen. Som arena der ulike mennesker møtes, ligger byrommenes kanskje største utfordring: Hvordan fremme tilstedeværelse av nettopp forskjellige mennesker med ulike preferanser og behov? Om møter skjer eller ikke, kan bare til en viss grad påvirkes av ulike tiltak og tilrettelegginger. Men først og fremst handler dette om fremming av en tolerant og inkluderende bykultur. En forutsetning er at byområder fremtrer som tilstrekkelig varierte, med en intensitet og bredde i tilbudene som trekker mange og ulike brukere til seg.

Bredde i rekreative tilbud bidrar til variert byliv

Utvalget av rekreative tilbud påvirker bylivet. Tilstedeværelse av handel, service, kulturtilbud, ulike serverings- og utelivstilbud og arrangementer trekker folk til seg. Oslos sentrumsområde kan betraktes som en sammenhengende arena for ulike former møter i det offentlige rom. Området har betydning som møteplass både for tilreisende og hele Oslo. Andre steder i byen som har denne intensiteten og det fortettede bylivet kan være større knutepunkt, regionale sentra og strøksgater. For øvrig vil innelukkede kjøpesentre også kunne ha denne karakteren for deler av døgnet.





*Analysekart for indre Oslo som viser **konsentrasjonen av tilbud** av butikker, kaféer, restauranter, teater, kino, utstillinger og andre kulturtilbud (fra gult til lilla). Byrom, parker, sjø- og elvefronter og andre uterom som del av byens rekreative arenaer inngår ikke i analysemodellen. Konsentrasjonen av tilbud gir også et bilde av intensitet i byliv. Kartet er utarbeidet av PBE, og baserer seg på foretaksregister og andre GIS-data.*

NABOLAGETS MØTEPLASSER

Nabolagets møteplasser prioritert i planen

I denne kommunedelplanen er fokus rettet mot bydelenes og nabolagets arenaer. Byens møteplasser fungerer gjerne både som møteplasser for beboere i nabolaget og for folk fra andre steder i byen. Denne sammensatte og mer overlappende bruken, der nabolagets arenaer har mange brukere med ulik tilhørighet til nabolaget, gir ulike uttrykk for måter å forholde seg til nabolaget på. ("By og byliv i endring", Edward Robbins).

Denne planen fokuserer særlig på barn, unge og eldre.





Høy mobilitet for store deler av byens befolkning gir gode muligheter til å ta i bruk steder langt fra egen bopel. Spesialiserte behov og ønsker tilsier at svært mange forflytter seg aktivt også ved bruk av hverdagslivets møteplasser. Tilbud i nærmiljøet konkurrerer med tilbud andre steder i byen og nærhet er for mange ikke en avgjørende faktor ved valg av møtested.



Fleksibel nabolagsplass som brukes mye til ballspill mm. om sommeren og skøyting om vinteren.

Barn, unge og eldre i fokus

Ved særlig å fokusere på nærmiljøets arenaer tilgodeser man grupper som har begrenset mulighet til å forflytte seg og velge møtested, eller som av ulike årsaker har større behov for møteplasser i nærmiljøet og ulike former for lokal tilknytning.

Grupper som anses å bruke nærmiljøet mest aktivt er barn, unge og eldre, samt voksne som i mindre grad er i arbeid for en kortere eller lengre periode.

Grad av mobilitet påvirker hvilke steder som tas i bruk og kan til en viss grad knyttes til hvordan man forflytter seg. I oppveksten øker aksjonsradiusen med alder. Fram til man blir voksen er barn og ungdom i stor grad knyttet til nærområdenes arenaer og det kollektive transporttilbudet. Aksjonsradiusen avtar igjen for eldre.

Nabolagsarenaer er i stor grad bruksarenaer

Nabolagets plasser kan være svært forskjellige for ulike grupper mennesker. Men noen behov anses som grunnleggende:

- leke- og aktivitetsområder for barn og unge
- rekreasjonsområder og møteplasser for alle, med fokus på tilgjengelighet, aktivitet, trivsel og trygghet
- attraktive urbane møteplasser

For å kartlegge slike arenaer ble det som del av planarbeidet gjennomført en omfattende medvirkningsprosess i samarbeid med bydelene.

Utvikling av møteplasser i det offentlige rom

I det følgende drøftes ulike sosiale og fysiske utfordringer knyttet til utvikling av møteplasser i det offentlige rom. Kommunedelplanens forslag til strategi på disse utfordringene er angitt i blå tekstbokser.



6.2 Sosiale utfordringer

BY- OG BYLIV I ENDRING

Byrekreasjon og hverdagsliv

Som en følge av internasjonale urbanisringstendenser, sterk sentralisering og tilflytting til de største byene, er byens attraktivitet som bolig- og rekreasjonsarena økt. Preferansene er endret og en større del av rekreasjonen skjer i selve byen. Fremveksten av urban rekreasjon er både knyttet til det forhold at flere bor sentralt i byen, men også regionens bruk av disse arenaene. Mange og små leiligheter i indre by medfører at nærområdets arenaer blir en forlengelse av de private arenaene. Det faktum at barnefamilier generelt i større grad velger å bo sentralt i byen, medfører at andelen barn i indre by øker.

Ved at hverdagslivet i større grad utspiller seg i sentrale byområder, endres til dels behovene. Å kunne ta i bruk nærområdene ytterligere for opphold, lek og aktivitet aktualiseres. Den byrekreative bruken skjer i stor grad som uorganisert bruk, i et samspill knyttet til uterommene, andre tilliggende tilbud og bolig- og næringsarenaer. For mange inngår lokale tilbud som kaffebarer og uteservering som del av hverdagslivet. Parkene benyttes aktivt både på dag- og kveldstid.

Intensivert bruk av begrensede sentrale områder og ulike brukergruppers behov kan til dels være i konflikt med hverandre. Ulike segregeringstendenser og innvandring bidrar til å forsterke konkurransen om tilgang til attraktive utearealer. Gentrifisering, som uttrykk for en av flere segregeringstendenser, der nye ressurssterke beboere inntar tidligere arbeiderstrøk i byen som Grünerløkka og Grønland, medfører endrede forbruksmønstre og uttrykk som spesialiserte handels- og servicetilbud, kaffebarer o.l. En mer ensidig bruk av uterommene kommer til syne i homogene boligområder. De multietniske bymiljøene innebærer også nye uttrykk og påvirker gateliv, vareutvalg og typer gateutsalg og markeder.

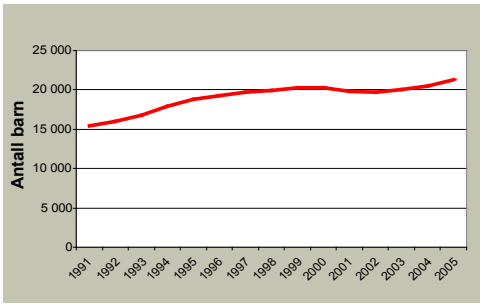

Figuren viser at andelen barn (0 - 15 år) i indre by er økende.

Nye behov

Et annet forhold som påvirker bruken er endrede sosiale relasjoner. Mange enslige og aleneforeldre velger å bo sentralt i Oslo. En mer utflytende grense for hvor og når arbeid finner sted, der skillet mellom arbeid og fritid er mer utydelig, bidrar til ny bybruk. Spesialiserte bybrukere forflytter seg aktivt rundt i byen og er selektive i forhold til omgivelsenes attraktivitet. Kontakt og relasjoner utvikles gjennom ulike sett av nettverk, og er ikke i like stor grad knyttet til geografisk nærhet som tidligere. "Image" knyttes både til type aktivitet og sted og gir signaler om ønsket identitet og tilhørighet. Hurtige endringer i valg av arenaer, danner motsats til mer stabil bruk knyttet til nabolagsarenaer for lek og opphold.

Stor bredde i typer møteplasser vil gi rom for å dekke ulike brukergruppers behov og et variert og intensivert byliv som kan endre seg over tid og dekke fremtidige behov.

PLANSTRATEGI

Gjennom utvelgelsen av en overordnet struktur for torg og møteplasser bidrar planen til at hver bydel får et variert utvalg av møtesteder som ivaretar et intensivert og mangfoldig byliv og som dekker flere brukeres behov. I indre by prioriteres leke- og aktivitetsarenaer. I ytre by prioriteres møteplasser for mange og ulike brukere, med nærhet til andre typer tilbud og etablerte sentre.

Utvikling av arenaer for aktivitet og mer uorganisert bruk vektlegges og fanges opp i bestemmelse.

Gode eksempler på tilrettelegging for allsidig bruk og aktivitet vises i verktøykassen.



"Jibbepark" (snowboard) på Grünerløkka, eksempel på ny bruk av park vinterstid.



Akebakke i urban setting, utradisjonell bruk av byrommet, Amsterdam.

Identitet og tilhørighet er grunnleggende faktorer for trivsel.



Den blå stenen i Bergen har blitt selve symbolet på en møteplass.



IDENTITET OG TILHØRIGHET

Å kunne knytte tilhørighet til steder i byen, er viktig for opplevelsen av å høre til og inngå som en del av samfunnet. Mange og ulike brukeres behov bør i denne sammenheng tilgodeses. Menneskers identitet kan knytte seg til sosial og kulturell tilhørighet og til ulike grupper. Kleskode, adferd, ulike hilseformer, talemåter, språk og etnisitet signaliserer tilhørighet. Dette kommer til uttrykk i valg av møteplasser og hvordan plassene brukes. Lokale møteplasser kan legge til rette for sosial omgang i hverdagen.

Identitet kan knytte seg både til steder og minner knyttet til disse. Parker og plasser, kulturhistoriske anlegg, statuer, symboler, bylandskap og elver er identitetsskapende elementer i byen. Eksempelvis bidrar gårdsanleggene i ytre by til lokal identitet. Det er behov for både å ta vare på og videreføre eksisterende steders identitet og å revitalisere steder gjennom å fremme ny identitet.

Lokal medvirkning i planarbeidet har påvist steder i byen med identitet og lokal egenart. Den overordnede strukturen av møteplasser fanger opp mange av disse stedene.



Offentlige uterom tas i bruk på nye måter.

PLANSTRATEGI

Retningslinjene gir prosesskrav for lokal medvirkning, for detaljplanleggingen av planforslagets møteplasser, som også fremmer tilhørighet til møteplassene.

Bestemmelse fastlegger at tiltak på torg og møteplasser tar utgangspunkt i natur, vann, kulturminner og andre stedlige karaktertrekk. Bruk av identitetsskapende elementer ved utforming av møteplasser, som "den blå sten" i Bergen, eksemplifiseres i planens verktøykasse.

DEN FLERKULTURELLE BYEN

Oslo har de siste tiårene endret befolkningssammensetning mot et mer flerkulturelt samfunn. Bydeler som Sagene, Grünerløkka og Gamle Oslo har lenge hatt en etnisk



sammensatt befolkning. De senere år har bydeler som Søndre Nordstrand og bydelene i Grorud-dalen fått økt andel av innvandrere. Det er imidlertid store forskjeller i bydelenes andel flerkulturelle innbyggere.

Større bredde i befolkningssammensetningen gir ny bruk av uterommene. Flere byforskningsprosjekter har søkt å gi svar på om byens uterom legger til rette for integrasjon mellom ulike brukergrupper eller ikke. Som vedlegg til planen drøfter rapporten "Møtesteder i multietniske bymiljøer" typer møteplasser som har potensial som integrasjonsarenaer.

Rapporten viser blant annet at:

- For de multietniske byområdene er det særskilt behov for bredde i utvalget av typer byrom. Dette for å sikre allsidig bruk og og legge tilrette for flere grupper samme sted.
- Større parker og parsellhager er utendørs møtesteder der omgang med familie og venner står sentralt.
- Menns møtesteder knytter seg i større grad til urbane byrom som gater og plasser.
- Kvinners bruk av uterommene er i større grad knyttet til hverdagsliv, innkjøp og husholdning.
- Parsellhager er viktige møteplasser for kvinner i multietniske bymiljøer.
- Grønland er et særskilt intensivt, flerkulturelt byområde, attraktivt for hele regionen. Byområdets særskilte multietniske urbanitet og spesialiserte handel, gir tilhørighet for mange.



- Konsentrasjon av moskeer og andre trossamfunn bidrar også til denne attraktiviteten.
- Andre former for "fritidskultur" gir andre forutsetninger for bruk av uterommene. Parsellhager er viktige arenaer for samvær.
- Ikke - kommersielle tilbud som bibliotek og fritidsklubber er viktige innendørs møtesteder.
- Gentrifisering og fortetting i indre bys multietniske bydeler har gitt økt konkurranse om bruken av uterommene.

For de multietniske byområdene er det særskilt behov for bredde i utvalget av typer byrom.



Parsellhager er viktige møteplasser.

PLANSTRATEGI

Møteplassene som inkluderende arenaer for mange og ulike brukere skal vektlegges, ved at det tilrettelegges for opphold for ulike brukergrupper samme sted.

Ved utvelgelsen av overordnede torg og møteplasser er dette tatt spesielt hensyn til ved bredde i utvalget av typer steder, med ulike roller og bruk. Retningslinjene åpner for parsellhager som del av denne strukturen.

Forhold som berører utforming av uterom og tilliggende bebyggelse, fanges opp i bestemmelser, retningslinjer og verktøykasse. Eksempelvis størrelse, åpne, oversiktlige utearealer og flere, varierte oppholdssoner som kan legge til rette for sambruk av uterommene.

Verktøykassen og rapporten "Møteplasser i multietniske utemiljøer" drøfter ytterligere tiltak knyttet til dette.

BARN OG UNGE

Konkurranse mellom ulike formål

Barn og unge utfolder seg både gjennom organisert og uorganisert bruk. Barn og unge som ikke i like stor grad har organiserte aktiviteter, er i større grad avhengig av bydelens øvrige møteplasstilbud.

Generell fortetting av indre og ytre by tilsier økt fokus på barn og unges leke- og aktivitetsområder. Steder av betydning for den uorganiserte bruken er gater og plasser, parker, ulike friarealer, "hundremeterskoger", gang- og sykkelveier, skolegårder, barnehager og andre felles uteanlegg. I stor grad er disse arealmessig sikret, men uregulerte grøntområder og ubebygd regulert grunn kan være arealer i fare for gjenbygging.

Fortetting av indre og ytre by tilsier økt fokus på barn og unges leke- og aktivitetsområder.

Rikspolitiske retningslinjer for å styrke barn og unges interesser i planleggingen sikrer i stor grad regulerte og uregulerte friarealer fra å bli gjenbygd. Arealmangel legger press på bruken av friområdene og ønsket om å benytte disse til utbygging for offentlige formål. Tilliggende boligbebyggelse, skoler og barnehager vil kunne ha behov for tilgang til disse utearealene. Det er nødvendig å unngå at to viktige samfunnsnyttige tilbud, som eksempelvis barnehager og friområder utvikles på bekostning av hverandre. For å unngå dette må "grå" arealer eller transformasjonsområder sikres til disse formålene.

Planen viser skolenes utarealer som lokale møteplasser. For indre by er et særskilt fokus på utearealer ved skoler og barnehager nødvendig.

Tilrettelegging for barn og unge har i stor grad handlet om lekearealer med ulike skjermingstiltak, som gjerder, trafikksikkerhetstiltak og annen skjerming mot støy og forurensning. Men oppvekst i by krever at nabolag og by gradvis "tas i besittelse" og inngår som del av barn og unges arena for selvstendighet (jf. Maria Nordström "Barn i stan?", Stadsmiljørådets skrift). Ved at barn og unge trekkes inn i alle deler av bylivet, bidrar dette til flerbruk av byrom . Tilrettelegging for lek bør også inkludere voksne, som gjerne er tilstede der barn og unge er. Døgn-, uke- og årstidsvariasjon gir muligheter for å ta i bruk arealer som til andre tider kan være utilgjengelige, som parkeringsplasser ved kjøpesentre. Attraktive steder med tilrettelegging bør fungere som noder i bystrukturen, gjerne ved krysningspunkter eller med annen variert aktivitet (jf. Dag Yttri, Helsevernetaten).

Barn og unge lite synlige i byplanleggingen

Generelt har barn og unge begrensede muligheter til å fremme og få gjennomslag for sine synspunkter i byutviklingen. I bydelene er det opprettet egne ungdomsråd som fungerer som høringsinstans, blant annet i forbindelse med behandling av plan- og byggesaker. Gruppen har få ressurser og opplever å bli tatt hensyn til i begrenset grad. Som ledd i å kartlegge barn og unges behov, har Norsk Form startet prosjektet "Barnetråkk".





PLANSTRATEGI

Planen sikres planmessig steder av betydning for barn og unge. Bestemmelsene fastlegger kvalitetskrav som skal sikre barns og unges behov.

Ved tilrettelegging av møteplasser skal det særskilt tas hensyn til barn og unges muligheter for fri utfoldelse, lek og aktivitet gjennom prioritering av størrelse på arealer, lokalisering, egnethet og utforming. Lokale barnetråkkregistreringer vil kunne kartlegge hvor barn og unge ferdes, samt si noe om bruk, interesser og behov. Løsninger som fremmer muligheter for samhandling mellom barn, unge og voksne skal prioriteres.

Gode eksempler vises i verktøykassen, blant annet på temporær bruk som ledd i å forankre og utteste ny bruk.

ELDRE

Møteplasser legger tilrette for tilhørighet og sosial omgang lokalt

Eldre er i økende grad en aktiv, mobil og ressurssterk gruppe, men store forskjeller eldre imellom gir varierte behov. Ulike interesser, store forskjeller i økonomi, helse og tilgang på bil og andre transportmidler, gir svært ulik bruk og tilknytning til nærmiljøet. For mange eldre er trygge uterom, butikker og andre service- og kulturtilbud i nærmiljøet avgjørende for dagligliv og sosialt nettverk. Møteplasser i nabolaget vil for mange legge grunnlaget for ulike fellesskap. De mange lokale møteplassene er her svært viktige.

Gater og andre steder med ferdsel og aktivitet kan være gode steder å komme i kontakt med andre. Uformelle møter skjer gjerne i overgangssonen mellom ute og inne, der andre tilbud finnes, kjøpesentre, kaféer, forsamlingslokaler, bibliotek, eldresenter o.l. Dette er steder det i større grad bør legges tilrette for opphold og sittemuligheter.

Eldresentrene vil for mange danne grunnlaget for daglig livskvalitet, gjennom sosial omgang og aktiviteter. Offentlig tilgjengelige uterom knyttet til lokalsentre og eldresentre, vil gi eldre opplevelser, stedstilhørighet og følelse av trygghet. For mange eldre som har nedsatt funksjonsevne, er det viktig å kunne kontrollere/mestre mindre "byer" i byen.

Andre viktige møteplasser for eldre er turstier og utsiktspunkter, parker, gravplasser og andre grøntområder, samt områder tilrettelagt for aktiviteter som eksempelvis kulespillet petanque o.l.

Økt tilgjengelighet fremmer mobilitet

Ved å tilrettelegge for økt tilgjengelighet, opphold og rikelig med sittemuligheter ved uterom i nærmiljøet, økes mobiliteten og aksjonsradiusen til fots. Dette gir fysiske og psykiske helsemessige gevinster og øker livskvaliteten for den enkelte. Enkle fysiske tiltak som å redusere høye kanter, ujevnheter og andre hindre , samt etablere fysiske ledelinjer og orienteringspunkter, fremmer tilgjengeligheten.

Å iaktta og være deltagende

Eldre har, som andre aldersgrupper, et variert behov. Møteplasser som favner en større bredde i befolkningen, uavhengig av alder, kjønn, kultur og etnisitet, må by på sammensatte tilbud. Ved utformingen av møteplasser er det behov for større fokus på variasjon av rolige og aktive soner, der både å iaktta og være deltagende er ivaretatt innen samme møtested, en kvalitet som trolig eldre vil sette spesielt pris på.

De mange lokale møteplassene er særskilt viktige for eldre.

Trygghetsfølelsen er viktig

Et viktig trygghetsfremmende tiltak er belysning. Både belysningsnivå, hvilke områder som belyses og hvordan lyset rettes, blant annet ved å kunne se ansiktene til andre, påvirker opplevelsen av uterommet ved å gi større oversikt og kontroll over omgivelsene. Lokalisering av møteplasser i forhold til ulike funksjoner, kollektivtransport og folkestrømmer påvirker også følelsen av trygghet.



PLANSTRATEGI

De mange lokale møteplassene i nabolaget er særskilt viktige for eldre. Planen fastlegger en struktur av varierte møteplasser, både lokale og overordnede, som legger til rette for allsidig bruk.

Ulike tiltak rettet mot tilgjengelighet og trygghet øker mobiliteten, både ved å redusere hindre og gi bedre oversikt.

Godt tilbud på allment tilgjengelige sittemuligheter er svært viktig. Dette er fanget opp i planens bestemmelser. En egen benkestrategi vil kunne være en oppfølgingsoppgave.

Klart lesbare skiller mellom allment tilgjengelige og private arealer fremmer bruken av det offentlige rom.

OFFENTLIG/PRIVAT

Ønske om høy utnyttelse og overvåking

Planen omhandler uterom som skal være offentlig tilgjengelige. Overvåking og kontroll av uterom kan medføre begrenset handlingsrom for enkelte grupper. Eksempelvis anses skating, gatesalg og annen markedsføring som uønsket i mer halvprivatiserte byområder. Dette er uterom som fremstår som offentlig tilgjengelige, men som begrenser sin offentlighet gjennom bruk av vektere og videoovervåking.

Fare for gjenbygging av offentlige uterom

I eksisterende byområder er det tidvis press på å bygge over allment tilgjengelige torg. Ulike former for gjenbygging vil begrense offentlighetens tilgang. Bruk vil forflytte seg og til dels foregå innendørs i en kontrollert halvoffentlig situasjon. Sentrenes åpningstider styrer når møtestedene er i bruk og man møtes på det kommersielles vilkår.

Utforming av uterom kan bidra i både privatiserende og inkluderende retning. Klare lesbare skiller mellom allment tilgjengelige og private arealer fremmer bruken av det offentlige rom. Tilsvarende kan utflytende grenser begrense bruk.

Adkomster til ulike virksomheter gir sirkulasjon i uterom og kan gi en mer offentlig karakter. Motsatt kan boligadkomster og innsyn til boliger virke privatiserende. Ved å legge til rette for ulike brukere og variert aktivitet, reduseres møteplassens privatiserende karakter. Størrelse kan være en faktor i opplevelsen av en møteplass som offentlig tilgjengelig.



Hvorvidt skillet mellom allment tilgjengelige og private arealer er visuelt definerte eller uklare, påvirker oppfattelsen og bruken av byrommene.

PLANSTRATEGI

I bestemmelsene fastlegges at fysisk overdekking og inngjerding av torg og møteplasser ikke tillates, med noen spesifiserte unntak.

Møteplasser skal utformes slik at de fremstår som allment tilgjengelige for ulike brukergrupper og funksjoner.

UNIVERSELL UTFORMING

Universell utforming fremmer deltagelse for alle i det offentlige uterom

Kravet til økt tilgjengelighet for alle brukere er i ferd med å bli skjerpet. Diskriminerings- og tilgjengelighetsloven stiller krav til universell utforming for alle nyanlegg fra og med 2009.

Universell tilgjengelighet skal fremme deltagelse i det offentlige uterom for alle og øke handlingsrommet for brukere som på ulike måter har reduserte muligheter til å ta del i aktivitetene i uterommene. Fysisk tilrettelegging og omtanke ved utforming reduserer bevegelses- eller orienteringshindre og øker aksjonsradiusen til den enkelte.

Som oppfølging av planen kan et "benkeprogram" for byen legge tilrette for mer opphold og fysisk aktivitet i uterommene for mange brukere.



Universell utforming, her eksemplifisert ved en myk overgang mellom gate og fortau.

PLANSTRATEGI

Ivaretagelse av universell tilgjengelighet ved utforming av møteplasser sikres gjennom egen bestemmelse.

Verktøykassen viser en metode for et "benkeprogram".

BEHOV OG KRAV TIL TRYGGHET

Økende fokus på trygghet

Opplevelsen av utrygghet i byens uterom er økende for mange. Økt oppmerksomhet, blant annet gjennom media, har ført til økt fokus på temaet.

Fysiske tiltak fremmer opplevelse av trygghet

Fysiske tiltak kan fremme opplevelse av trygghet og dette bør tas hensyn til ved tilrettelegging av møteplasser i uterommene.

Eksempler på dette er:
Styring og intensivering av sirkulasjonsstrømmer, som fremmes av varierte tilbud og aktiviteter i tilliggende bebyggelse og uterom. Et visst aktivitetsnivå er særskilt nødvendig på kvelds- og nattestid for at områder ikke fremstår som øde. Aktivt gateliv bidrar til opplevelsen av attraktive og trygge omgivelser. Steder med folk tiltrekker seg flere folk.

Variasjon i tilbud tiltrekker seg også ulike typer mennesker. Det er først og fremst øde eller ensidige bymiljøer med dominans av en type mennesker, som kan virke utrygge. (Jane Jacobs, "The Death and Life of Great American Cities, 1961). En viss sirkulasjon av biltrafikk bidrar også til at gater ikke fremstår som øde. Blindgater, gatetun og enveiskjørte gater kan gi økt opplevelse av utrygghet på grunn av manglende sirkulasjon.

Tilliggende bebyggelse bør henvende seg mot uterommene for å kunne bidra til uterommenes sosiale kontroll. "Øyne" i gatebildet og fra tilliggende bebyggelse, gir en indirekte justis på bruken. Tilliggende virksomheter får et eierskap til omgivelsene og har en interesse i at uønsket aktivitet ikke skjer.

Tydelige lesbare skiller mellom offentlig tilgjengelige og private arealer, gir klare spilleregler og styrer sirkulasjon og opphold.

God belysning bidrar til økt opplevelse av trygghet. Høynet belysningsnivå i uterommene bør vurderes for særskilte steder.

PLANSTRATEGI

Kommunedelplanen stiller krav til at opplevelse av trygghet skal hensyntas ved utforming og utvikling av byens møteplasser.

Dette gjelder forhold som berører utforming både av uterom og tilliggende bebyggelse, som belysningsnivå, uterommets åpenhet og oversikt, organisering av sirkulasjonsstrømmer for å øke sosial kontroll, "øyne på gata" fra bebyggelsen osv. Dette fanges opp i bestemmelser og verktøykasse.



Åpne plasser med god belysning føles tryggere på kveldstid (Newcastle).



I bymiljøer med gjennomstrømning av mennesker vil man lettere kunne oppdage og håndtere kriminalitet (Amsterdam).

6.3 Fysiske utfordringer

ØKTE AREALKONFLIKTER

En tettere by gir økt arealkonkurranse

Fortetting og bytransformasjon øker presset på utearealene. Den generelle fortettingen gir økt utnyttelse av de bebygde arealene og fører til utbyggingspress på mange offentlige arealer. Uterommenes størrelse, beliggenhet og grad av offentlig karakter er under press. Høy arealutnyttelse kan endre uterommenes oppholdskvaliteter ved reduserte lys- og solforhold. Storskalerte utbygginger kan også redusere tilgjengeligheten i byen dersom de ikke gir rom for et nett av byrom og forbindelser som knytter seg til den eksisterende byen.

I høringsutkast til "Kommunedelplan for byutvikling og bevaring i indre Oslo" søker man å styre kvaliteter knyttet til uterom gjennom bestemmelser som spesifikt retter seg mot høydekrav knyttet til strøksgatene. Planforslaget har forøvrig høydebegrensninger som forholder seg til områdekarakter og ønsket transformasjon. Her er uterommene ikke styrende for høydekravene, men alle utbygginger skal i følge forslaget ivareta visse lys- og solforhold for tilliggende uterom. Planens forslag til bestemmelse for tilgjengelighet ved store utbyggingsprosjekter, vil kunne sikre en finmasket, gangbasert gatenettstruktur. Planforslaget omfatter bare indre Oslo, og vil bli bearbeidet til nytt offentlig ettersyn.



Byromsstruktur for indre by. Kartet viser "grå" struktur (plasser, torg, gater og kryssområder), grønn struktur (parker og grøntområder som parsellhager, skolehager og grønne restarealer) og blå struktur (sjøfront og elvedrag).

Behov for nye møteplasser
Transformasjon av tidligere industriområder krever i stor grad etablering av ny offentlig infrastruktur. Sikring av allment tilgjengelige møtesteder og øvrig byromsstruktur står her sentralt.

Parkering under bakken frigjør arealer
Som ledd i å fristille uterom for parkering, kan parkering under bakken være aktuelt som erstatning. Løsningen muliggjør mer helhetlige opparbeidinger av plassrom og torg og kan bidra til økte oppholdskvaliteter i uterommene dersom arealene frigjøres for parkering på terreng.

I København har man utviklet en annen strategi. Her er over lang tid gateparkering fjernet ved oppgradering av sentrumsnære byrom, som ledd i å øke oppholdsarealene sentralt i byen.

Parkeringsanlegg under bakken krever godt tilrettelagte adkomster. Nedkjøringsramper i selve byrommene bør unngås.





Ubebygde arealer i byen er potesielle møtesteder. Noen tas i bruk som de er, andre krever mer tilrettelegging.

Restarealer – potensielle møteplasser
Restarealer i bystrukturen kan være potensielle lokale møteplasser, som "lommer" i tett bystruktur. Bredere fortau og utvikling av mer småskalerte plassdannelser øker mulighetene for opphold og danner viktige pusterom i en gangbasert bystruktur. Økte gang- og oppholdsarealer øker mulighetene for gatehandel og uteservering. Små plassdannelser vil i tillegg kunne berike områder med estetiske detaljer.

PLANSTRATEGI

I utpekte områder sikrer bestemmelsene at det etableres torg/møteplasser med bestemte kvalitetskrav i forbindelse med store utbyggingstiltak.

Strøksgater, andre overordnede gater og viktige forbindelser sikres ved å inngå i planens overordnede struktur av møteplasser.

Større arealer med potensiale som lokale møteplasser fremkommer av plankart. Muligheten for å utvikle disse bør vurderes i den enkelte plan- og byggesak.

Restarealer i bystrukturen kan være potensielle lokale møteplasser.

MØTEPLASSER I YTRE BY
Behov for fokus på møteplasser i ytre by
Ytre by har i stor grad en spredt bebyggelsesstruktur og flere byområder mangler velfungerende lokale sentre og gode gangbaserte forbindelser selv om de har en mer åpen bebyggelsestruktur. Aktivitetsnivået ved lokale sentre styres i stor grad av sentrenes åpningstider, som i stor grad gir døde uteområder på kveldstid.

Mangel på mer urbane uforpliktende arenaer
I ytre by fungerer mange uterom som nabolagets nære utearealer, med eksempelvis tilrettelagte lekeplasser og benker. Dette er relativt forpliktende arenaer, basert på tette relasjoner i nabolaget. Det er mangel på mer urbane, flerfunksjonelle og uforpliktende møteplasser, der andre typer aktivitet og møter kan finne sted.

Steder med et slikt potensiale finnes i overgangssonene mellom senter og boliger og i selve boligområdene. Her har uterommene mange steder en romlig utflytende karakter, med lite lesbare skiller mellom offentlige og private utearealer, samt uklare spilleregler for bruk. Flere steder i ytre by tilrettelegges på sikt for en bymessig fortetting rundt stasjonsnære torg. En slik gradvis utvikling vil forhåpentligvis gi flere urbane flerfunksjonelle møteplasser, også i ytre by.

Samlokaliserte tilbud legger tilrette for gode møteplasser
Offentlige tilbud som skoler, barnehager og ulike idrettsaktiviteter er i varierende grad samlokalisert. I tilknytning til disse tilbudene er det potensial til å utvikle nye møteplasser.

Generelt behov for å heve attraktivitet og kvalitet for uterommene, som ledd i gradvis å likestille standard for ytre og indre by vurderes.



I Oslo er det utpekt flere områder egnet for bymessig fortetting. Utgangspunktet er ofte som på bildet (Røa); et veikryss med antydning til senter- og romdannelse, med et stort potensiale for å bli et mer attraktivt møtested.

PLANSTRATEGI

Intensivert samarbeid aktørene imellom og muligheter knyttet til øremerkede midler for Groruddalen og Søndre Nordstrand bør vurderes.

Bestemmelse søker å sikre at tilrettelegging og utforming gir variert og mer intensivert bruk rettet mot ulike brukere.

FARE FOR GJENBYGGING AV EKSISTERENDE PLASSER/TORG I YTRE BY
Lokale, åpne sentertorg bør sikres
Drabantbyene er bygd opp rundt lokale nærsentra og det er store forskjeller i sentrenes tilbud.

Større handelssentre utvikles i nærhet til stasjoner med god kollektiv- og biltilgjengelighet. Dette medfører stort utbyggingspress på tilliggende torg og andre utendørs møteplasser, eksempelvis på Lambertseter torg og Grorud senter.

De store handlesentraene legger beslag på store arealer og bryter med lokal romlig skala og struktur. Organisering av sentrene, gjerne med få innganger og orientering mot større parkeringsanlegg, svekker henvendelsen mot tilliggende gater og plasser. Ved å fjerne hele eller deler av de offentlige utearealene, reduseres også muligheten for å legge tilrette for en variert bruk slik som ønskelig.



På kjøpesentere møtes folk både på innsiden og utsiden. En forutsetning for at folk slår seg ned utendørs, er at det er lagt til rette for det. Få sentere har attraktive uteoppholdsarealer.



PLANSTRATEGI

Det er fastlagt planbestemmelse hvor gjenbygging av torg/møteplasser ikke tillates.

Verktøykassen viser eksempler på møteplasser i tilknytning til større kjøpesentre og på nye ikke overbygde sentra.

STEDER BLIR MER LIKE

Økt estetisering av byrommene i indre by

Samtidig som steder og byer blir mer like, pågår en internasjonal konkurranse byer imellom, der særpreg, bykultur og attraktive omgivelser står i fokus. Byers identitet er konkurransefaktor, der byrommene og bylivet i seg selv er viktig. Denne konkurransen legger press på oppgradering av sentrale byområder, og medfører økte forskjeller i standard på uterommene. Velstelte og rene byrom er gjerne uttrykk for attraktive og trygge byrom som ledd i denne konkurransen.

Opparbeidelsesstandard og utforming må vurderes i forhold til om dette fremmer bruk eller ikke. Estetiserte utemiljøer kan begrense bruk ved at møblering og overflater forhindrer annen bruk. Oppholdssoner kan være nedprioritert til fordel for mer kommersielle tilbud og tilrettelegginger.

Bruk finner også sted uavhengig av standard på uterommene. Folk skaper sine egne møtesteder. For barn og unge kan møteplasser med liten grad av tilrettelegging være svært attraktive. Å selv kunne påvirke bruken og eksempelvis improvisere ny bruk, kan virke tiltrekkende.

Stedstilpasning og spesialisering må avveies

Ved tilrettelegging av nye og eksisterende møteplasser, må hensynet til i hvor stor grad man skal spesialisere og tilrettelegge for spesifikk bruk avklares. Siden brukergrupper kan ha svært ulike behov, kan det være nødvendig med en viss grad av spesialisering. Mange aktiviteter lar seg likevel innpasse på samme sted. Andre aktiviteter kan være så spesialisert eller medføre støy eller andre ulemper som virker avvisende på annen bruk.

Steder som av mange oppfattes som gode møteplasser, kjennetegnes ved at de kan brukes av mange og ulike brukere. De er allsidige, er av en viss størrelse og rommer muligheter for flere former for bruk samtidig. Denne generaliteten kan betraktes som en motsats til spesialisering. Ved generalisering kan man i imidlertid stå i fare for å forflate uterommene og bryte ned byens stedegne karakter og variasjonsrikdom.

PLANSTRATEGI

Oslos særegne kvaliteter, karakteristika og egenart ved utvikling av byens møteplasser søkes i planen sikret ved utvelgelse av overordnet struktur og ved bestemmelse og retningslinje knyttet til denne.

I planens verktøykasse skal det gis eksempler på planprosesser og gjennomføring som har fokus på stedsidentitet, gjennom nytenking, eksperimentell arkitektur, bruk av humor, kunst og lignende.







Byøkologiske faktorer det skal tas hensyn til ved utvikling av møteplasser:
- størrelse
- korridorer
- overganger/kanter
- artsmangfold
- skiktning av vegetasjonen

NÆRHET TIL GRØNT OG VANN I BYEN

Grønt og vann gir høynet kvalitet og trivsel i uterommene

Nærhet til grønne utearealer fremmer psykisk helse. Kontakt med vegetasjon og vann i byen gir opplevelser knyttet til vekst og årstidsvariasjon. Vann kan gis ulike uttrykk og inspirere til lek og glede. Lyden av vann som risler og fosser som durer gir ro og kan brukes til å dempe trafikkstøy og luftforurensning. Byens naturlige vanndrag og elver inngår som del av møteplassene. Håndtering av overvann på overflaten kan bidra til spennende løsninger, eksempelvis som ved studentboligene på Bjølsen.

Fysisk aktivitet knyttet til vann og grønt

Nærhet til grønt og vann er en del av Oslos særpreg det er naturlig å vektlegge ved utvikling av byens møteplasser. Fokus på biologisk mangfold ved utvikling og detaljutforming av møteplasser skal bidra til å styrke steders karakter og bidra til gode lokale, bærekraftige løsninger.



Både harde og grønne flater i uterommene gir muligheter for fysisk aktivitet som løping, ballspill, lek, klatring, hopping, skating osv. En variasjon av grus-, asfalt- og gressdekker gir fleksibel og variert bruk.

Ulike former for kanter kan avgrense og definere bruksarealer, brukes til å sitte på eller fungere som rail, avsatser og lignende for skatere. Ulike typer ball- og kulespill krever lite utstyr og innbyr til mer spontan deltgelse.

Noen aktiviteter krever større grad av tilrettelegging, som f.eks. klatre- og skateanlegg. Her er god utforming avgjørende for anleggenes krav til å være tilstrekkelig utfordrende.

Prinsipper for biologisk mangfold

Ved utvikling av torg og møteplasser skal det tas hensyn til biologisk mangfold. Grad av tilrettelegging for ferdsel og opphold må avveies i forhold til eventuelle vernehensyn. Utvikling og bruk av møteplasser som del av byens grønne og blå struktur kan være i konflikt med ønsket ivaretagelse av biologisk mangfold.

Byens blågrønne struktur skal styrkes ved at nye tiltak bidrar til å reetablere og skape sammenhenger og forbindelser mellom byens grøntarealer. Det skal tas hensyn til grunnleggende byøkologiske prinsipper ved utvikling møteplasser.

PLANSTRATEGI

Planbestemmelse sikrer vurderinger av muligheten for bruk av vann og vegetasjon for byens møteplasser, samt ivaretagelse av biologisk mangfold.

Overvann fra torg og plasser skal i størst mulig grad håndteres lokalt og vurderes å inngå i selve utformingen. Muligheter for elve- og bekkeåpninger skal vurderes og er sikret i bestemmelse.

Eksempler på gode løsninger er vist i verktøykassen.

DRIFTSNIVÅ

Intensivert bybruk krever økt driftsnivå

Fortetting forebygger kostbar byspredning. Som følge av generell byvekst, fortetting og nye urbane trender er imidlertid bruken av fellesrommene intensivert. Dette medfører stor slitasje og øker behovet for kontinuerlig drift, samtidig som driftsmidlene ikke er økt i samme grad. Økt fokus på uterommenes attraktivitet tilsier også høyere driftsstandard, som betyr økte driftsmidler, men også differensiering av driftsstandarder.

Bydelene har fått overført ansvar for store deler av bydelenes uteromsstruktur. Dette har medført behov for å styrke bydelenes kompetanse knyttet både til planlegging, forvaltning og drift av uterommene. Midler til dette konkurrerer med øvrige budsjettposter i bydelen.

Samordning og koordinering av oppgaver aktørene imellom kan både gi en effektiviseringsgevinst og fremme et mer enhetlig nivå på drift og vedlikehold. Dette påvirker trivsel og følelsen av trygghet i uterommene, og er en oppgave som bør prioriteres.

PLANSTRATEGI

Planbestemmelse stiller krav til bruk av robuste og varige materialer ved utvikling av overordnede møteplasser, som kan bidra til økt kvalitet og redusert driftsbehov.

Bydelene har særskilt påpekt behovet for økte driftsmidler i sine innspill til planen.



FRAGMENTERT FORVALTNINGSANSVAR FOR TORG OG MØTEPLASSER

Mange aktører øker behovet for koordinering av drift og vedlikehold

Mange kommunale og statlige aktører har en rolle i det offentlige rom. Ulike sektorinteresser har ansvar i mange sammenhenger. Dagens situasjon kjennetegnes ved manglende overgripende ansvar for helhet. Også innen drift og vedlikehold er forvaltningsansvaret splittet.

NYE AKTØRER - NYE OFFENTLIG/PRIVATE SAMARBEID

Økt kompleksitet for aktører i uterommet

Økt kompleksitet preger bildet av forvaltere og aktører som både utvikler og drifter det offentlige rom. Nye samarbeids- og utviklingsmodeller gir et mer sammensatt og komplekst bilde enn før. Behovet for koordinering og samordning øker. Behovet for tidlig å avklare offentlighetens interesser knyttet til møteplasser i utbyggingssaker øker.

Utstrakt bruk av medvirkning ved planlegging og utvikling av møteplasser kan sikre at lokale behov ivaretas.

Ansvar for utvikling av uterommene forskyves i mange tilfeller fra offentlig til sivil eller privat sektor. Til det offentlige rom knytter det seg store verdier, også for utbyggerne. Verdien av gode og velfungerende uteområder i nye nabolag kan være et underkommunisert tema. Både det offentlige og private utbyggere er tjent med utvikling av attraktive og gode allment tilgjengelige uteområder, jf. Tidemannsparken. Gjennom utbyggingsavtaler kan kvalitet og omfang på de offentlige arealene konkretiseres og sikres.

Både det offentlige og private utbyggere er tjent med utvikling av attraktive og gode offentlige uteområder.

Drifts- og vedlikeholdsansvar for arealer og anlegg kan avklares og sikres gjennom utbyggingsavtaler.

PLANSTRATEGI

Sjekkliste for plan- og byggesaksbehandling skal bidra til tidlig avklaring av offentlige interesser knyttet til behovet for uterom og samhandling aktørene imellom.

Verktøykassen vil gi eksempler på vellykkede samarbeidsprosesser mellom private og offentlige aktører.

Utvikling av eksisterende og etablering av nye torg og møteplasser vil i mange områder måtte sikres gjennom utbyggingsavtale.

I utbyggingsavtalene skal kvalitet og standard for opparbeiding konkretiseres og ansvar for drift og vedlikehold fastlegges.

Litteraturliste

By og byliv i endring. Studier av byrom og handlingsrom i Oslo. Jonny Aspen (red), 2005

På sporet av byen: lesninger av senmoderne byliv. Johnny Aspen og John Pløger (red), 1997

Bo i bysentrum. By i bosentrum. Guro Voss Gabrielsen og Bård Isdahl, Norsk Form 2005

Endringsprosesser i norske drabantbyer. Thorbjørn Hansen og Ingar Brattbakk, Byggforsk 2005

Byliv og havnefront. Nicolai Carlberg & Søren Møller Christensen, Københavns universitet 2005

Open. New Designs for Public Space. Raymond W. Gastil and Zoë Ryan, Van Alen Institute: Projects in Public Architecture, New York 2004

Flesh and stone. The body and the City in Western Civilization, Richard Sennett 1994

Byens rum. Byens liv. Jan Gehl og Lars Gemzøe, København 1996

Gåboka. Inge Dahlman, Vegdirektoratet 2005

Allmenningen. Det urbane fristed. Bergen Byformsenter 2002

Byens liv.... Gaten som sosial arena. Oslo. Vegdirektoratet 1998

Til stede. Byens rom. Peter Butenschøn og Maren Holsen (red.), Norsk Form 2003

Fra bakgården til Oslo City – en casestudie fra Hausmannsområdet Guro Voss Gabrielsen, Mina Hauge Nærland og Cecilia Løyning Stokkeland, Norsk Form/ Husbanken 2004

Stedelijke vrije tijd. Multirecreatieve Milieus in een GIS-model, Plan Amsterdam 2002

Registrering av arealer med bruksverdi for barn og unge. En veileder. Prosjektet "Barn og unge: Samfunnsengasjement, medvirkning og innflytelse (1998 – 2003). Vestfold fylkeskommune juni 2001

Ungdommens stemme i bydel Sagene – en kartlegging av ungdommers bruk av sitt nærområde. Sigrun Marie Moss, Elin Lindal, Renate Sletholt, Ola Andersbakken, Mari Olea Lie, Universitetet i Oslo/ Norsk Form 2005

Fellesskap for utvikling, PLA – medvirkning i praksis. Aune, Foss, Skåra, Kommuneforlaget 2001

Tilleggsdokumenter og bakgrunnsmateriale

Kart som ligger vedlagt

Vedlegg 1. Plankart indre Oslo.
Vedlegg 2. Plankart ytre by vest.
Vedlegg 3. Plankart ytre by øst.
Vedlegg 4. Plankart ytre by syd.

Øvrige dokumenter

Forslag til kommunedelplan for torg og møteplasser, datert Plan- og bygningsetaten desember 2007. I denne planrapporten er status og planforslag for hver bydel gjennomgått detaljert.

Bemerkninger ved offentlig ettersyn juni – september 2007.

Referat fra medvirkningsmøter i bydelene,
Civitas og Landskapsfabrikken 09.06.2006.

Forhåndsinnspill – sammenstilling av innspill fra private og bydelen 27.09.06.

Møteplasser i multietniske miljøer, Byggforsknotat 83 2006, mars 2006.

Verktøykasse, januar 2009.

Temakart naturområder, 12.02.2008, rev. 08.04.2008.

Prosjektgruppa for planarbeidet pr. Desember 2007

Rune Clausen, Plan- og bygningsetaten
Lars Ove Gidske, Plan- og bygningsetaten
Torsten Glad, Plan- og bygningsetaten (prosjektleder)
Bente Moringen, Plan- og bygningsetaten
Marianne Rooth, Plan- og bygningsetaten
Atle Røiom, Eiendoms- og byfornyelsesetaten
Runar Ovesen, Friluftsetaten
Jenny Ann Flø, Samferdselsetaten
Terje Nordeide, Vann- og avløpsetaten

Målfrid Nyrnes har fulgt planarbeidet som enhetsleder i Plan- og bygningsetaten

Plan- og bygningsetaten

Besøksadresse: Vahls gate 1, 0187 Oslo
Postadresse: Boks 364 sentrum, 0102 Oslo

Telefon: 02 180
Telefaks: 23 49 10 01

Internett: www.pbe.oslo.kommune.no
E-post: postmottak@pbe.oslo.kommune.no

kdp t+m

kommunedelplan for torg og møteplasser



Oslo

S-2347

Reguleringsplan for samlevei i utbyggingsområdene i Voksen skog, Jerpefaret og Skogen (Holmekollen)

S-2347 har ikke egne skrevne reguleringsbestemmelser.

Vedtaksdato: 18.09.1978
Vedtatt av: Miljøverndepartementet
Vedtaksdokumenter: 197801405
Lovverk: BL 1965
Høydereferanse: Oslo lokal
Merknader:
Knytning(er) mot andre planer: V161078

Dokumentet består av 1 side(r) inkludert denne.

Plan- og bygningsetaten
Oslo kommune

oslo.kommune.no/plan-bygg-og-eiendom

Besøksadresse:
Vahls gate 1, 0187 Oslo
Postadresse:
Boks 364 Sentrum,
0102 Oslo

Sentralbord: +47 21 80 21 80
Kundesenteret: +47 23 49 10 00
postmottak@pbe.oslo.kommune.no
Org.Nr.: NO 971 040 823 MVA

Oslo

V301182N2

Forslag til bebyggelsesplan,felt L1 og M,Jerpefaret.

V301182N2 er en bebyggelsesplan uten egne skrevne bestemmelser.

Se det vedtatte bindende plankartet og informasjon om planen i Saksinnsyn.

Du finner plansaken her: 198203092

Vedtaksdato: 30.11.1982

Vedtatt av: Byplansjefen

Lovverk: BL 1965

Høydereferanse: Oslo lokal

Merknader:

Knytning(er) mot andre planer: S-2545

Dokumentet består av 1 side(r) inkludert denne.

Plan- og bygningsetaten
Oslo kommune

oslo.kommune.no/plan-bygg-og-eiendom

Besøksadresse:
Vahls gate 1, 0187 Oslo
Postadresse:
Boks 364 Sentrum,
0102 Oslo

Sentralbord: +47 21 80 21 80
Kundesenteret: +47 23 49 10 00
postmottak@pbe.oslo.kommune.no
Org.Nr.: NO 971 040 823 MVA

Oslo

S-5120

Detaljregulering for Byveien ved Bogstad badeplass

Vedtaksdato: 27.05.2021

Vedtatt av: Bystyret, egengodkjenning

Vedtaksdokumenter: 201710678

Lovverk: PBL 2008

Høydereferanse: NN2000

Merknader:

Knytning(er) mot andre planer:

Dokumentet består av 7 side(r) inkludert denne.

Plan- og bygningsetaten
Oslo kommune

oslo.kommune.no/plan-bygg-og-eiendom

Besøksadresse:
Vahls gate 1, 0187 Oslo
Postadresse:
Boks 364 Sentrum,
0102 Oslo

Sentralbord: +47 21 80 21 80
Kundesenteret: +47 23 49 10 00
postmottak@pbe.oslo.kommune.no
Org.Nr.: NO 971 040 823 MVA

OSLO KOMMUNE

Reguleringsplan for Byveien ved Bogstad badeplass

Reguleringsbestemmelser
Detaljregulering for gnr/bnr. 27/50, 33/1087 og 999/1 m. fl.

2 plankart merket UTI-201710678 datert 19.09.2019

Planens hensikt

Hensikten bak planforslaget er å legge til rette for å etablere ny overføringsledning for å sikre tilfredsstillende vannforsyning i området Voksenkollen/Holmenkollåsen.

1 Fellesbestemmelser

1.1 Kulturhensyn

For tiltak innenfor fredningsområdet på Bogstad, markert med hensynssone H730_1 skal alle tiltak godkjennes av Byantikvaren.

Dersom det under anleggsarbeid i området dukker opp fredete kulturminner, må arbeidet straks stanses og antikvarisk myndighet varsles, jf. kulturminneloven § 8 annet ledd.

1.2 Miljøhensyn

1.2.1 Støy

Støy skal i hele anleggsperioden ivaretas i henhold til gjeldende krav i Oslo kommunes støyforskrift og anbefalte grenser i tabell 4 og tabell 5 i Retningslinje for behandling av støy i arealplanlegging, T-1442, eller senere retningslinje som erstatter denne. Ved behov for å søke om dispensasjon fra ovennevnte retningslinjer skal bydelsoverlegen i Bydel Vestre Aker konsulteres.

1.2.2 Rystelseskrav

Grenseverdier i NS 8141 skal legges til grunn for sprengning i anleggsfasen.

1.2.3 Grunnvannstand

Overvåking av grunnvannstanden skal igangsettes før utbyggingsstart, og skal pågå under utbygging og etter ferdigstillelse for å sikre at uønskede effekter ikke oppstår. Tunnelen skal tettes ved behov slik at grunnvannstanden i området ikke påvirkes.

1.2.4 Utslipp til vann

Anleggsvann skal renses før påslipp til kommunalt nett eller resipient. I anleggsfase skal det avsettes en sikringssone rundt bekken ved Byveien for å forhindre at anleggsvann kommer ut i bekken.

1.2.5 Revegetering

Toppmasser som fjernes i forbindelse med etablering av anleggs- og riggområde og anleggsveien skal legges til side og tilbakeføres etter endt anleggsgjennomføring. Tilkjøring av jordmasser er ikke tillatt, men vaskede steinmasser kan benyttes. I områder med registrert

kjempebjørnekjeks gjelder krav satt i § 1.2.7.

1.2.6 Hogst
Det tillates ikke hogst i hekkesesongen som varer fra 1. april til 31. juli.

1.2.7 Massebehandling - svartelistearter
Bymiljøetatens krav for massehåndtering på steder med forekomst av svartlistede arter, som kjempebjørnekjeks, skal følges.

1.2.8 Fossilfri bygge- og anleggsplass
Bygge- og anleggsplassen skal være fossilfri.

Alle maskinene på bygge- og anleggsplassen, herunder aggregater og kompressorer, skal bruke elektrisitet, bærekraftig biodrivstoff eller andre klimanøytrale og bærekraftige energikilder.

Kjøretøy som benyttes til transport av anleggsmaskiner, bygningmaterialer, løsmasser og lignende til og fra bygge- og anleggsplassen er unntatt fra kravet om bruk av fossilfritt drivstoff. Unntaket gjelder ikke for frakt internt på bygge- og anleggsplassen.

2 Bebyggelse og anlegg (pbl. § 12-5, nr. 1) (Vertikalnivå 2, på terreng)

2.1 Vannforsyningsanlegg
Innenfor området ved lysløypen på Bogstad tillates det etablert tunnelportal i samsvar med vilkår gitt i dispensasjon av Byantikvaren. Utforming av tunnelportalen skal forelegges Byantikvaren til uttalelse. Portalen skal tilfredsstille krav til kjøreatkomst, rømning, sikkerhet mot nedfall og tilstrekkelig tekniske systemer for lufting.

3 Samferdselsanlegg og teknisk infrastruktur (pbl. § 12-5 nr. 2) (vertikalnivå, 1 under terreng)

3.1 Vannforsyningsnett
Arealformålet omfatter område for overføringsledning og område for ny kum på Bogstad og ved Voksenkollveien. Innenfor området tillates det etablert kjørbar tunnel, borehull, VA-ledninger, kummer og alle tekniske installasjoner nødvendig for drift av anlegget. Dette innbefatter trafo, pumpestasjon, nødaggregat, lufteanlegg m.m.

Bestemmelser til hensynssoner (pbl. §§ 12-6, 12-7 og 11-8)

4 Sikrings-, støy- og faresoner (pbl. § 11-8 a)

4.1 Andre sikringssoner – sikringssone for anlegg i grunnen H190_1

Vertikalnivå 1 – under terreng
Sikringssonen har en bredde på 100 meter i horisontalplanet og 8 meter over og under tunnelen i vertikalplanet.

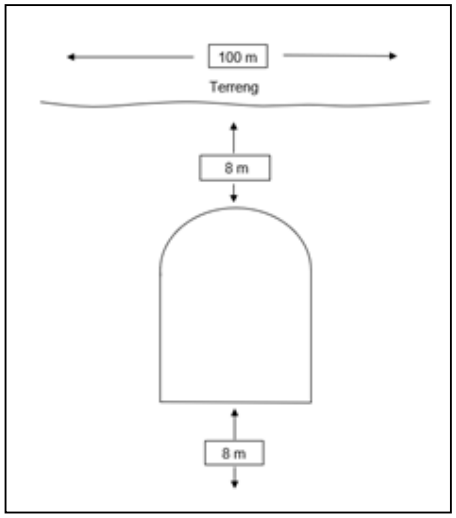

Illustrasjon av sikringssonen rundt overføringslinjen som beskrevet i pkt. 4.1.

Vertikalnivå 2 – på terreng
Eiendommer som er berørt av sikringssonen skal alltid kontakte Vann- og avløpsetaten før de gjennomfører tiltak som medfører graving og/eller sprenging mer enn 5 meter under terreng, herunder boring etter jordvarme.

Gjeldende reguleringsplaner innenfor sikringssonen videreføres med mindre noe annet fremgår av denne planen.

4.2 Hensynssone - ras- og skredfare H310_1
Ved søknad om tiltak skal det dokumenteres tilfredsstillende sikkerhet mot skred.

5 Båndlegging etter annet lovverk

5.1 Båndlegging etter lov om kulturminner H730_1
Bygninger/anlegg/kulturmiljø og landskap innenfor båndleggingssonen er fredet ved vedtak av den 28.11.2014 etter kulturminneloven og skal forvaltes i henhold til bestemmelsene i fredningsvedtaket og kulturminneloven, i tillegg til plan- og bygningsloven.

Med unntak av vanlig vedlikehold krever alle tiltak innenfor hensynssonen godkjenning av kulturminnemyndighet.

5.2 Båndleggingssone etter annet lovverk (energiloven) H740_1
Området er båndlagt etter energiloven. Innenfor sonen, som er 40 meter bred, er det byggeforbud og alle tiltak i terreng skal godkjennes av ledningseier. Statnett skal varsles dersom det skal gjøres anleggsarbeider mindre enn 30 meter fra ytterste fase på høyspentledningen. Det samme gjelder dersom det skal gjennomføres sprengningsarbeider eller gravearbeider mv. som kan gi risiko for å påføre overføringsanlegget skade eller gi skade på tiltakshaver eller utstyr.

6 Bestemmelsesområder (pbl. §§ 12-7 nr. 1)

6.1 Midlertidige anleggs- og riggområder - #1 – På Bogstad
Innenfor bestemmelsesområdet markert med # 1 på reguleringsplankartet tillates det etablert riggområde og anleggsvei fra parkeringsplassen ved badeplassen. Det tillates lagring av

materiell, maskiner og det kan settes opp anleggsbrakker. Det tillates terrengbearbeidelser og hogst nødvendig for gjennomføringen av tiltak omfattet av reguleringsplanen. Der omlagt tursti krysser anleggsvei skal fremkommelighet for turgåere sikres. Anleggsområdene skal etter ferdigstillelse av anlegget tilbakeføres til eksisterende situasjon. Tilbakeføring skal foretas i henhold til gjeldende regulering. Områdene skal etter ferdigstillelse av anlegget tilbakeføres til gjeldende regulering og opprinnelig stand. Det skal gjennomføres beplantning som sikrer god reetablering av skog. Beplantning skal foretas med stedegent genmateriale. Tilbakeføring av områder som berøres av anleggsarbeid må ferdigstilles i henhold til vilkår satt i dispensasjon gitt av Byantikvaren, senest ett år etter at anlegget er ferdigstilt.

6.2 Midlertidig anleggs- og riggområde - #2 – Ved Voksenkollveien

Innenfor bestemmelsesområde markert med #2 i plankartet tillates terrengarbeider som er nødvendig for etablering av ny kum ved Voksenkollveien. Ved behov tillates det å utvide eksisterende nisje ved Voksenkollveien for å sikre tilstrekkelig plass til borerigg og anleggsgjennomføring. Bergvegg skal reetableres med naturstein og bakenforliggende terreng tilbakeføres etter at anleggsarbeidet er gjennomført. Utførelsen skal sikre at tilbakeført terreng går i ett med omgivelsene og blir minst mulig fremtredende. Tråkk som påvirkes av anleggsgjennomføringen skal reetableres. Det skal gjennomføres beplantning som sikrer god reetablering av skog. Beplantning skal foretas med stedegent genmateriale. Tilbakeføring av områder som berøres av anleggsarbeid må ferdigstilles senest ett år etter at anlegget er ferdigstilt.

6.3 Midlertidig omlegging av turvei - # 3

Innenfor bestemmelsesområde markert med # 3 tillates midlertidig omlegging av turveien fra Røa. Områdene skal etter ferdigstillelse av anlegget tilbakeføres til gjeldende regulering og opprinnelig stand. Det skal gjennomføres beplantning som sikrer god reetablering av skog. Beplantning skal foretas med stedegent genmateriale. Tilbakeføring av områder som berøres av anleggsarbeid må ferdigstilles i henhold til vilkår satt i dispensasjon gitt av Byantikvaren, senest ett år etter at anlegget er ferdigstilt.

6.4 Midlertidig fortau - # 4

Innenfor bestemmelsesområde markert med # 4 skal det etableres midlertidig fortau. Fortauet skal sikre god tilknytning mellom parkeringsplassen og badeplassen. Det skal tilrettelegges for sikker krysning av Sørkedalsveien der det midlertidige fortauet avsluttes ved badeplassen. Det skal gjennomføres beplantning som sikrer god reetablering av vegetasjon. Beplantning skal foretas med stedegent genmateriale. Tilbakeføring av områder som berøres av anleggsarbeid må ferdigstilles i henhold til vilkår satt i dispensasjon gitt av Byantikvaren, senest ett år etter at anlegget er ferdigstilt.

7 Rekkefølgebestemmelser og vilkår for gjennomføring

7.1 Rekkefølgebestemmelser

Før oppstart av anleggsarbeid skal Mattilsynet informeres om status for ulike skadegjørere, inkludert floghavre og hvilke tiltak som må iverksettes.

Før det gis igangsettingstillatelse for arbeider knyttet til overføringsledning og tilhørende tunnel på Bogstad skal midlertidige turveier, midlertidig fortau langs Sørkedalsveien og nytt krysningspunkt mellom parkeringsplassen og badeplassen være opparbeidet.

8 Dokumentasjonskrav

8.1 Tilbakeføring av områder omfattet av båndleggingssone H730_1

Tiltak innenfor hensynssonen H730_1 skal godkjennes av Byantikvaren. Ved søknad om rammetillatelse skal det dokumenteres at tiltaket er utformet i tråd med krav satt av Byantikvaren. Ved søknad om ferdigattest skal tilbakeføring av områder innenfor båndleggingssonen dokumenteres og godkjennes av Byantikvaren.

8.2 Miljøoppfølgingsplan

Ved søknad om rammetillatelse skal det sendes inn en miljøoppfølgingsplan. Miljøoppfølgingsplanen skal beskrive tiltak for håndtering av støy, anleggstrafikk, trafikksikkerhet, hensynet til naturmiljø, fremmede arter, forurensing av vann og grunn, massehåndtering og nærmiljø- og friluftsliv.

Miljøoppfølgingsplanen godkjennes av Bymiljøetaten før det kan gis rammetillatelse.

8.3 Landskapsplan

I forbindelse med søknad om rammetillatelse skal det sendes inn landskapsplan i egnet målestokk. Én plan skal omfatte området på Bogstad og én plan skal omfatte området ved Voksenkollveien. Planen skal vise terrengbearbeidelse, vegetasjon, plassering av tekniske tiltak. Planen skal også vise midlertidige tiltak og angi areal for lagring av toppmasser.

Landskapsplanen skal godkjennes av Bymiljøetaten før det kan gis igangsettingstillatelse byggetillatelse.

8.4 Plan for anleggsgjennomføring

Sammen med søknad om rammetillatelse skal det vedlegges plan for anleggsfasen. Anleggsfasen skal gjennomføres på en skånsom måte for å unngå unødvendige inngrep i eksisterende terreng og vegetasjon.

Planen skal redegjøre for:

<u>Generelt</u>

a) Utbyggingsfaser/gjennomføring.
b) Plassering og arealbehov for rigg- og anleggsområder, midlertidige og permanente massedeponier, lagerplasser, atkomst, parkering, anleggsveier, anleggsgjerder mv.
c) Beskrivelse av hvordan hensynet til terreng og omgivelser skal ivaretas i anleggsfasen.

<u>Trafikale forhold</u>

d) Kjøremønster for hvordan trafikken forbi og gjennom området skal håndteres, herunder anleggstrafikk.
e) Nødvendige trafikksikkerhetstiltak med særlig vekt på trygg og fremkommelig vei for fotgjengere og syklister, kollektivtrafikk og beredskapskjøretøy. Skoleveier skal ivaretas spesielt.
f) Planlagte tiltak for å ivareta atkomst for eiendommer som berøres midlertidig i anleggsfasen.

<u>Miljøforhold</u>

g) Håndtering av støy, vibrasjoner og luftforurensning og forurensning av grunn med beskrivelse av avbøtende tiltak.
h) Behandling av overvann, herunder valg av løsninger.

<u>Terreng og omgivelser</u>

i) Tiltak for istandsetting av arealer, herunder beplantning som påvirkes midlertidig i anleggsfasen.
j) Beskrivelse av alle inngrep i eksisterende vassdrag, terreng og vegetasjon/trær.
k) Marksikringsplan, herunder beskrivelse og kartfesting av sikringstiltak for eksisterende terreng og vegetasjon/trær.

Kulturinteresser

l) Beskrivelse av hvordan hensynet til kulturminner og kulturmiljøer skal ivaretas/sikres i anleggsfasen.

Detaljregulering og reguleringsbestemmelser ble vedtatt av bystyret 17.02.2021 sak 40 og stadfestet med endring i henhold til markaloven av Klima- og miljødepartementet i vedtak av 27.05.2021

Bestemmelsene er i samsvar med bystyrets vedtak og Klima- og miljødepartementets stadfestelse.

Byrådsavdeling for byutvikling, den 18.06.2021

Viktig informasjon om digital søknad

Fra 1. juli 2025 må både profesjonelle og private sende byggesøknader fra en digital søknadsløsning, ikke via e-post.

Se mer informasjon på Oslo kommunes hjemmesider:
https://www.oslo.kommune.no/plan-bygg-og-eiendom/skal-du-bygge-rive-eller-endre/digital-innsending-av-byggesoknader/

Informasjon om høyder i reguleringskart

Høydegrunnlag
1. Januar 2015 skiftet Plan- og bygningsetaten høydereferanse fra Oslo lokal høyde (OLH) til NN2000.
Flere eldre reguleringsplaner har Oslo lokal høyde (OLH) som høydereferanse. Når du skal i gang med et byggeprosjekt, er det derfor viktig at du sjekker hvilken høydereferanse som er brukt i reguleringsplanen. Skal du prosjektere et tiltak i en plan med OLH som høydereferanse, må du for saker sendt inn etter 1.1.2015 legge til 37 cm på høyder angitt i reguleringskartet.

Virkninger av planbestemmelser
Det er den faktiske terrengsituasjonen på vedtakstidspunktet for en reguleringsplan som gjelder. Dersom det er bestemmelser som omhandler høyder, må det vurderes hvorvidt det er nødvendig å undersøke nærmere den faktiske situasjonen på vedtakstidspunktet for planen. Ansvarlig søker har sammen med ansvarlig prosjekterende ansvar for dette. Ved behov for nærmere avklaring av bestemmelser, vennligst ta kontakt med vårt kundesenter.

Hvordan finne vedtatte reguleringskart
Reguleringskart kan finnes i Planinnsyn.

Oslo

S-2401

Reguleringsplan med rguleringsbestemmelser for utbyggingsområdene Voksen Skog, Senterområde, Skogen, samt turveiene - gnr.13, Bnr. 36, gnr. 27,bnr. 50 m.fl. og gnr. 33, bnr. 4 m.fl. (del av Holmenkollen).

Vedtaksdato: 10.07.1979
Vedtatt av: Miljøverndepartementet
Vedtaksdokumenter: 197901621
Lovverk: BL 1965
Høydereferanse: Oslo lokal
Merknader: Gjelder foran KDP-6 Oslomarka
Knytning(er) mot andre planer: 8981, V040182, 3979, V080581, V200686, 24182, V240780, V181181, V220481, 27980

Dokumentet består av 3 side(r) inkludert denne.

Plan- og bygningsetaten
Oslo kommune

oslo.kommune.no/plan-bygg-og-eiendom

Besøksadresse:
Vahls gate 1, 0187 Oslo
Postadresse:
Boks 364 Sentrum,
0102 Oslo

Sentralbord: +47 21 80 21 80
Kundesenteret: +47 23 49 10 00
postmottak@pbe.oslo.kommune.no
Org.Nr.: NO 971 040 823 MVA

REGULERINGSBESTEMMELSER I TILKNYTNING TIL REGULERINGSPLANEN FOR UTBYGGINGSOMRÅDENE VOKSEN SKOG, SENTEROMRÅDET, SKOGEN SAMT TURVEIENE - GNR. 13, BNR. 36, GNR. 27, BNR. 50 M. FL. OG GNR. 33, BNR. 4 M. FL. (DEL AV HOLMENKOLLUTBYGGINGEN), OSLO KOMMUNE.

§ 1. Det regulerte område er på planen vist med reguleringsgrense.

§ 2. Området er regulert til:
- Byggeområde for boliger med tilhørende anlegg.
- Byggeområde for offentlig bygning - skole, barnehage, idrettshall m.m.
- Byggeområde for forretning/kontor (lokalservice).
- Trafikkområde - kjørevei, busslomme, gangvei.
- Friområde - turvei, anlegg for lek - idrett og sport.
- Fareområde - anlegg for høyspentledning.

§ 3. Før søknad om byggetillatelse behandles, skal bygningsrådet ha godkjent detaljerte bebyggelsesplaner for de aktuelle utbygningsfelter hvor bebyggelsen er prøvestukket i terrenget.

§ 4. Sammen med søknad om byggetillatelse skal det innsendes for godkjennelse plan i mål 1:500 for den ubebygde del av tomten (utomhusplan) i henhold til paragraf 69 i bygningsloven med vedtekt for Oslo. Eksisterende terreng og vegetasjon må i størst mulig grad bevares og beskyttes mot skader i anleggsperioden.
Sammen med byggemelding skal innsendes plan som viser tilriggingsplasser, lagerplasser, arbeidsbrakker og disponering av overskuddsmasser etc.

§ 5. Voksen Skog, feltene A, B, C, D, E og F kan bebygges med terrassehus/terrasse- blokker i inntil 4 etasjer over eksisterende terreng i bakkant hus/blokkrekke og maks. gesimshøyde = 17 m i forkant hus/blokk-rekke. Endeseksjonene i hvert felt skal avtrappes til maks. 3 etasjer over eksisterende terreng i bakkant hus/blokkrekke. Utnyttelsesgrad for området Voksen Skog skal være maks. U=0,5.
Tomter for barnehage kan bebygges med maks. 500 m2 brutto. Samtlige barnehagetomter skal endelig avgrenses i bebyggelsesplanen. Om nødvendig kan utendørs lekeareal inngjerdes.
Senterområdet, felt G, H og I kan bebygges med henholdsvis:
Felt G: Barnehage, barneskole, ungdomsskole, idrettshall, ungdomsklubb i maks. 2 etasjer over eksisterende terreng.
Felt H: Boliger som terrassehus/terrasseblokker i maks. 3 etasjer over eksisterende terreng i bakkant blokkrekke. Endeseksjonene skal være avtrappet til maks 2 etasjer. Brutto boligareal skal være maks. 5500 m2.
Felt I: Dagligvareforretning, strøksbetjenende kontorvirksomhet (lokalservice). Det skal også kunne innpasses lokaler for offentlig helse- og sosialsenter, samfunnshusfunksjoner (møtelokaler), ungdomsklubb etc. Bebyggelsen skal være i maks. 2 etasjer over eksisterende terreng i bakkant bygning og maks. 3500 m2 bruttoareal.
Skogen felt N, kan bebygges med boliger som terrassert bebyggelse i inntil 3 etasjer over eksisterende terreng i bakkant husrekke og maks gesimshøyde = 17 m over eksisterende terreng i forkant husrekke. Vest for felt N skal det innpasses tomt for barnehage som kan bebygges med maks. 500 m2 brutto. Om nødvendig kan utendørs lekeareal inngjerdes. Bebyggelsen skal inneholde en heis som forbinder det nedre nivå ved samleveien med det øvre nivå ved Skogen stasjon. Utnyttelsesgraden for området Skogen skal være maks. U = 0,5.

§ 6. Parkering skal anordnes etter normen:

For rekkehus

Egenparkering	1.1 bilplass pr. bolig
Besøksparkering	0,2 bilplass pr. bolig
Reserve	0,2 bilplass pr. bolig
Til sammen	1,5 bilplass pr. bolig

For leiligheter

Egenparkering	1,0 bilplass pr. bolig
Besøksparkering	0,2 bilplass pr. bolig
Reserve,	0,2 bilplass pr. bolig
Til sammen	1,4 bilplass pr. bolig

Egenparkering og besøksparkering skal anordnes i eller under bebyggelsen. Reserveplassene skal ikke opparbeides, men vises i tilknytning til trafikkarealene på bebyggelsesplanene. Parkering for skolene skal dimensjoneres med 0,4 bilplasser pr. ansatt som skal avsettes på skolens grunn, d.v.s.:

for barneskolen	ca. 8 - 10 bilplasser
for ungdomsskolen	ca. 12 - 14 bilplasser

Parkering for barnehagene skal dimensjoneres med 0,4 bilplasser pr. ansatt. Bilplassene skal avsettes på barnehagens tomt eller annet angitt sted (kfr. paragraf 8).

§ 7. Innenfor boligområdene skal leilighetsfordelingen være:
15% 2-roms leiligheter
25% 3-roms leiligheter
50% 4-roms leiligheter
10% 5-roms leiligheter

For området Skogen kan leilighetsfordelingen være:
20% 2-roms leiligheter
20% 3-roms leiligheter
60% 4- og 5-roms leiligheter

§ 8. Kjøreatkomst til barneskolen og barnehage i felt G skjer fra Målstrostveien. For øvrig skjer atkomst til felt G fra vei 3051 (samleveien).
Felles avkjørsel til felt C og D er også felles for barnehagen i felt D.
Fellesareal/parkering i forbindelse med snuplassen nord i felt G er felles for ungdomsskolen og idrettshallen.
Barnehagen i felt E skal ha kjørbar atkomstrett over offentlig gangvei fra vei 3051 (samleveien). Parkering for barnehagen skal skje i felt E.
Felles avkjørsel fra snuplassen i enden av vei 3051 (samleveien) skal være felles for felt N og barnehagen.

§ 9. Ubebygget areal innenfor feltene A, B, C, D, E, F, H, N skal være felles for strøkets beboere.

§ 10. På offentlig og privat gang- og sykkelvei kan det bare tillates strengt nødvendig kjøring (utrykningskjøretøyer, søppelbiler o.l.).
På gangvei i turvei A-10 tillates kjøring til eiendommene gnr. 27, bnr. 50, 786 og 1206. På gangvei i forlengelsen av veien Jerpefaret tillates kjøring til eiendommene gnr. 33, bnr. 959, 1084, 1219 og 1482.

§ 11. Parktanteplass med hus kan oppsettes i fellesareal utenfor den angitte grense for bebyggelse. Beliggenhet og nødvendig innkjøring skal godkjennes i forbindelse med plan for den ubebygde del av tomten (kfr. paragraf 4, 1. avsnitt).

§ 12. Gjerde som ikke har hjemmel i reguleringsbestemmelsene tillates ikke oppført i fellesarealene med unntak av gjerde for sikring av fareområde, f.eks. mot veier, støy o.l.

Oslo kommune

Plan- og bygningsetaten

Kommuneplanen fra 2015 til 2030.

Oslo kommune vedtok en ny kommuneplan 23. september 2015 som gjelder fram til 2030.

Dette har betydning for en rekke av de vedtatte reguleringsplanene i kommunen.

Ved bestilling av reguleringskart følger nå et utsnitt av kommuneplanen som viser arealbruk og hensynssoner for et større område rundt reguleringskartutsnittet.

Det er derfor viktig at alle som benytter reguleringskart fra Plan- og bygningsetaten i form av utskrifter eller en av våre innsynsløsninger kontrollerer informasjonen mot kommuneplanen.

For øvrige juridisk bindende kart, se link nedenfor:
https://od2.pbe.oslo.kommune.no/kart/?mode=kommuneplan

Informasjon om kommuneplanen finner du på:
https://www.oslo.kommune.no/getfile.php/1374702/Innhold/Politikk%20og%20administrasjon/Politikk/Kommuneplan/Ny%20kommuneplan%202015/Kommuneplan%202015%20del%202%20justert%2031.01.2017.pdf