



INDRE ØSTFOLD
KOMMUNE

Alfa Øst AS
Fålesloråsen 33
1407 VINTERBRO

Deres ref.:

Vår ref.:

22/1527 - 17 / JANAASDA

Dato:

14.12.2022

Gbnr 92/125 - Romskollen 30-32 - Tomannsbolig og to frittliggende carporter - Ferdigattest

Tiltak : Oppføring av kjedehus – to eneboliger i kjede, samt to frittliggende carporter
Byggested: Gbnr 92/125 Romskollen 30-32
Tiltakshaver: Michael Lyngholm Jakobsen
Ansvarlig søker: Alfa Øst AS

Tillatelse til tiltak ble gitt 06.04.2022. Melding om endring av ansvarsretter ble mottatt 06.11.2022.

Vi viser til søknad om ferdigattest mottatt 17.11.2022. Bekreftelse på at alle gjenstående arbeider av mindre vesentlig betydning er utført ble mottatt 13.12.2022.

Kommunen gir ferdigattest for tiltaket, jf. plan- og bygningsloven (pbl) § 21-10. Tiltaket kan nå lovlig tas i bruk.

Ansvarlig søker bekrefter at det foreligger nødvendig sluttokumentasjon og erklæring om ferdigstilling, jf. plan- og bygningsloven § 21-10 og byggesaksforskriften §§ 8-1 og 8-2.

Ferdigattesten er ikke en bekreftelse på tiltakets tekniske kvalitet, men en bekreftelse på bygningsmyndighetenes avslutning av saken. Tiltaket eller deler av det må ikke tas i bruk til annet formål enn det som er fastsatt i de tillatelser som er gitt.

Kommunale avgifter vil bli fakturert for

Antall pipeløp: 0
Vannforsyning: Tilkn. kommunalt nett
Avløpsløsning: Tilkn. kommunalt nett
Antall boenheter: 2

Postadresse
Postboks 34
1861 Trøgstad

Besøksadresse
Rådhusgata 22
1830 Askim

Kontaktinfo:
+47 69 68 10 00
post@io.kommune.no
www.io.kommune.no

Foretaksnummer
Org.nr.: 920 123 899
EHF-nr.: 920 123 899
Kontonr.: 3207.29.71298

Klageadgang

Dette vedtaket er et enkeltvedtak etter forvaltningslovens bestemmelser og kan derfor påklages av tiltakshaver, naboer, gjenboere og andre med rettslig klageinteresse, jf. pbl § 1-9 jf. forvaltningsloven § 28. En eventuell klage må fremmes skriftlig og innen 3 uker etter at vedtak er fattet. Klagen sendes til Indre Østfold kommune. En slik klage kan føre til at avgjørelsen blir omgjort. Ansvar og risiko for å ta i bruk byggetaket påhviler utbygger så lenge klagefristen ikke er utløpt, og eventuelle klager ikke er avgjort av klageinstansen.

Hilsen

Hans Gunnar Raknerud
enhetsleder
Byggesak

Jan Ketil Aasdalen
byggesaksbehandler
Byggesak

Dette dokumentet er elektronisk godkjent og trenger ikke underskrift.

Kopi til:
Michael Lyngholm Jakobsen

Mottakere:
Alfa Øst AS

Klagerett

Du har rett til å påklage vedtaket, jf. plan og bygningsloven § 1-9 og forvaltningsloven (heretter fvl) § 28. Klagefristen er 3 uker fra den dag dette brevet kom fram, jf. fvl § 29. Det er tilstrekkelig at klagen er postlagt innen fristens utløp, jf. fvl § 30. Klagen skal sendes til Indre Østfold kommune. Klagen skal være undertegnet, angi det vedtak som det klages over, og den eller de endringer som ønskes. Du bør også nevne din begrunnelse for å klage og eventuelle andre opplysninger som kan ha betydning for bedømmelse av klagen. Dersom du klager så sent at det kan være uklart for oss om du har klaget i rett tid, ber vi deg også oppgi når du mottok vedtaket. Har du særlig grunn til det, kan du søke om å få forlenget klagefristen. Dersom klagen blir sendt for sent, kan den bli avvist. Du bør derfor i tilfelle opplyse om hvorfor du ikke kan lastes for forsinkelsen. Dersom du ikke får fullt medhold av Indre Østfold kommune, vil klagen oversendes Statsforvalteren i Oslo og Viken for behandling.

Utsetting av vedtaket

Selv om det er klagerett, kan vedtaket vanligvis gjennomføres straks. Du har adgang til å søke om å få utsatt iverksettingen av vedtaket inntil klagefristen er ute eller klagen er avgjort, jf. fvl § 42.

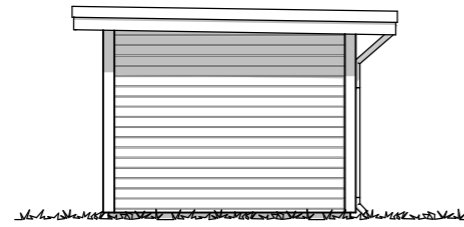
Rett til å se sakens dokumenter og til å kreve veiledning

Med visse begrensninger har du rett til å se dokumentene i saken jf. fvl § 18. Dersom du ønsker innsyn i dokumentene i saken må du henvende deg til Indre Østfold kommune. Der kan du også få nærmere veiledning om adgangen til å klage og om framgangsmåten ved klagen. Kommunen har plikt til å gi veiledning om saksbehandlingsregler og om andre regler av konkret betydning for dine rettigheter og plikter innen gjeldende saksområde, jf. fvl § 11.


Kostnader ved klagesaken

Utgifter til nødvendig advokatbistand kan søkes dekket av det offentlige etter reglene om fritt rettsråd, se lov om fri rettshjelp, 1980 nr. 35. Her gjelder imidlertid visse inntekts- og formuesgrenser. Statsforvalteren i Oslo og Viken eller en advokat/Advokatvakten kan gi nærmere veiledning.

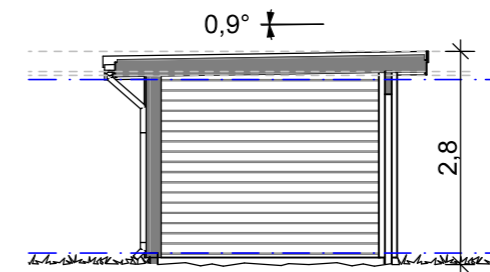
Det er også særskilt adgang til å kreve dekning for vesentlige kostnader i forbindelse med klagesaken, f.eks. til advokatbistand, jf. fvl § 36. Men dette forutsetter vanligvis at kommunen har gjort en konkret feil som fører til endring av vedtaket. Dersom det er aktuelt vil Statsforvalteren gjøre deg oppmerksom på retten til å kreve slik dekning for sakskostnader.



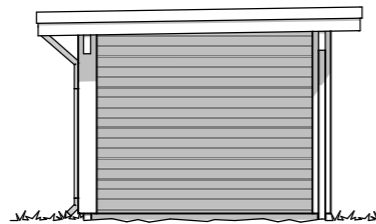
FASADE 1 SYD



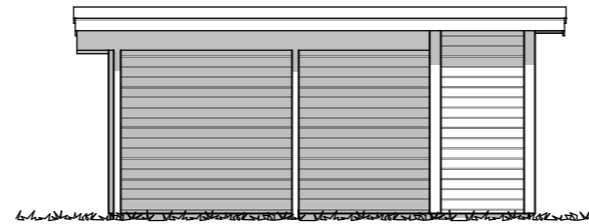
FASADE 2 ØST



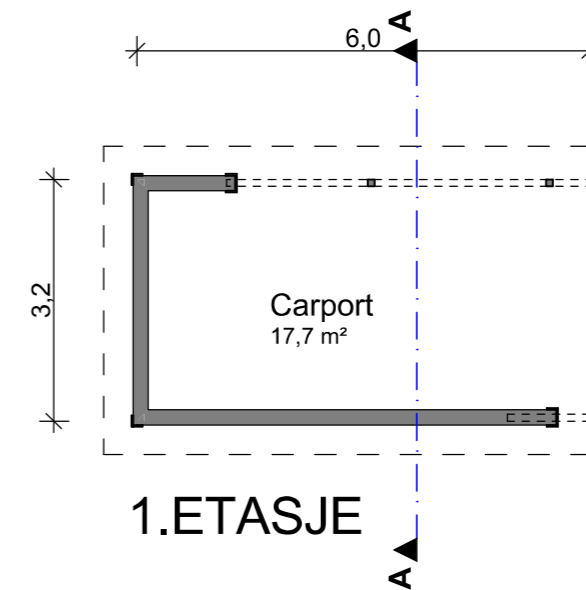
SNITT A-A



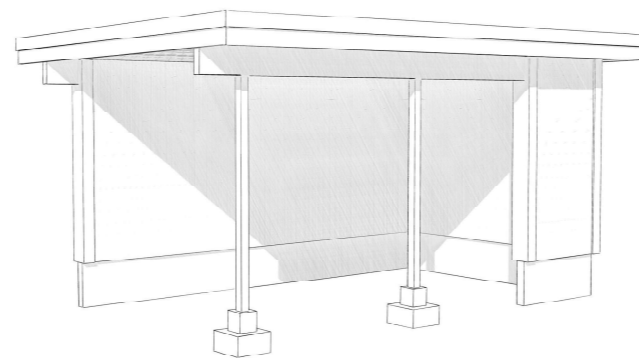
FASADE 3 NORD



FASADE 4 VEST



1.ETASJE



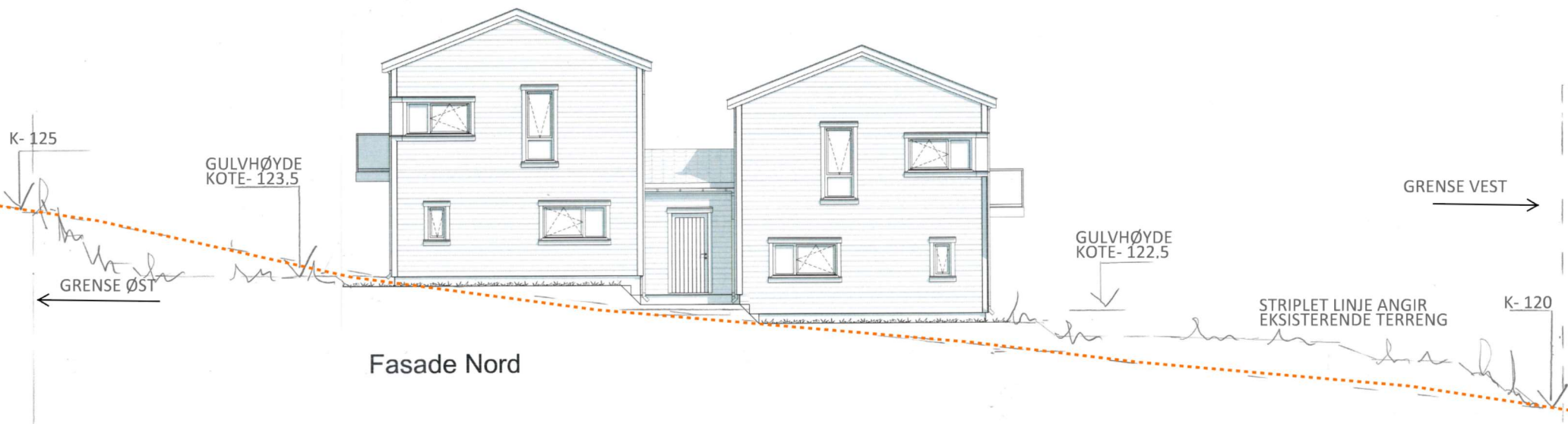
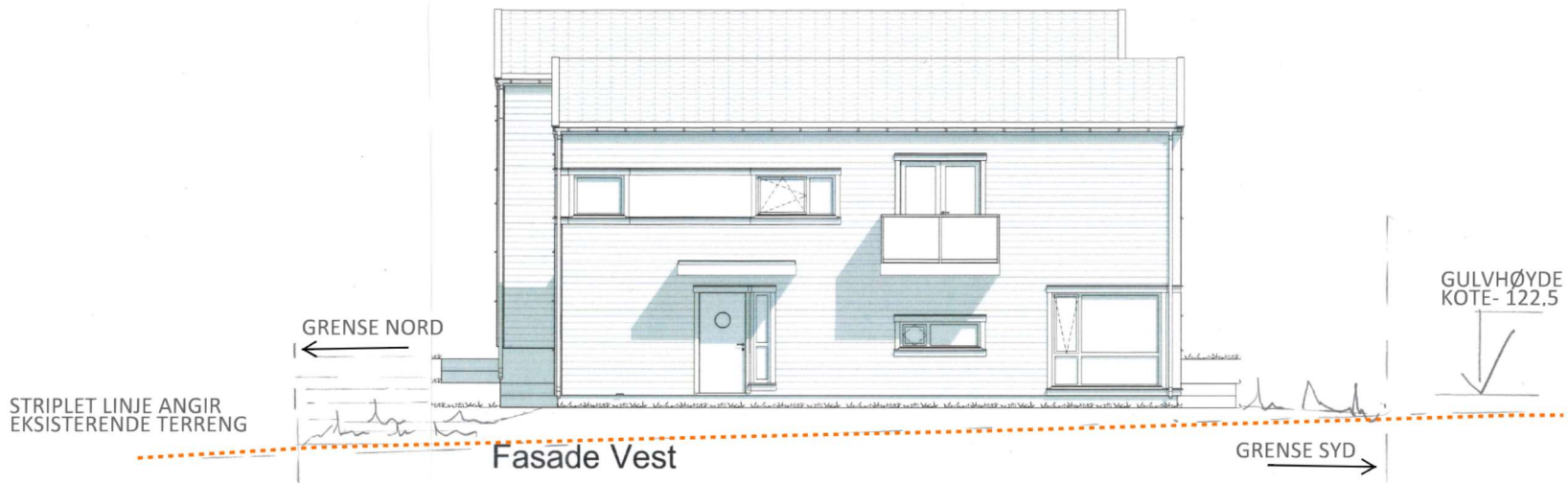
CARPORT ØST- B

BYA (Bebygd Areal)	
ID	Area
BYA	18M2


BRA (Overbygget)	
ID	Area
BRA Overbygget	17,7
	17,7 m ²

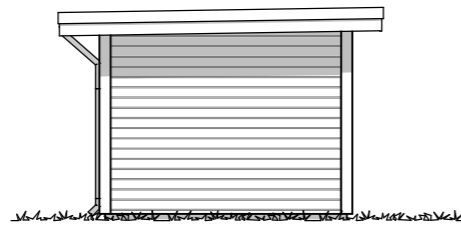
SD = Synlig drager
D = Skjult drager
B = Bærevegg
TS = Toppsving
FK = Fastkarm
SH = Sidehengslet

PROSJEKT:	Romskollen 30- 32	DATE:	2022-03-17	Gr./Brz:	92/125
TLTAKSHVER:	Michael og Kristian Lyngholm Jakobsen	TEGN:	TKR	Kommune:	Askim
BYGGEPLASS:	Romskollen 34, 1834 Askim	 Eiendom• bolig og prosjektutvikling			
TEGN. TYPE:	Carport - B				
MAL:	1:100	FORMAT:	A3	TEGNAR:	10.1

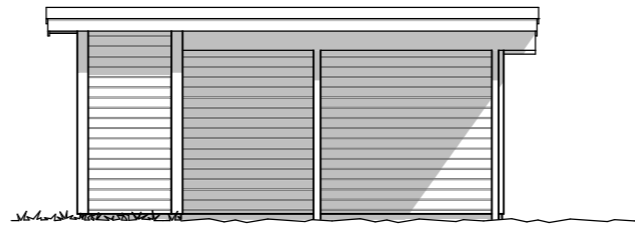


FASADER MED HØYDEPROFIL NYTT OG EKISTERENDE TERRENG

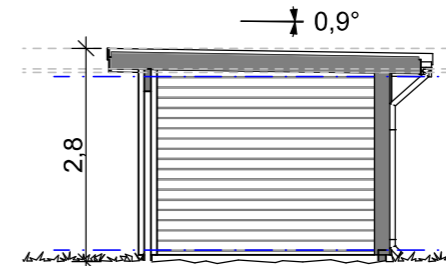
PROSJEKT: Romskollen 34	Dato: 2022-01-11	Drift: 00/00
TEKNIKER: TKR	Arkitekt: Askim	
UTVÅRNER: XXX ROMSKOLLEN 34	 Eiendom- bolig og utvikling	
PROSJEKTLEDER: XXX MICHAEL OG KRISTIAN LYNGHOLM J:		
TEGNER: Fasader	MÅL: 1:100	TEGNER: 10.4



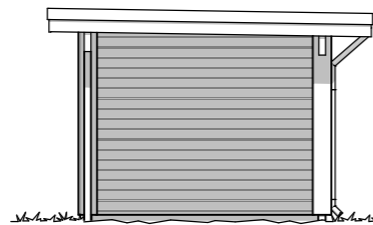
FASADE 1 SYD




FASADE 2 ØST



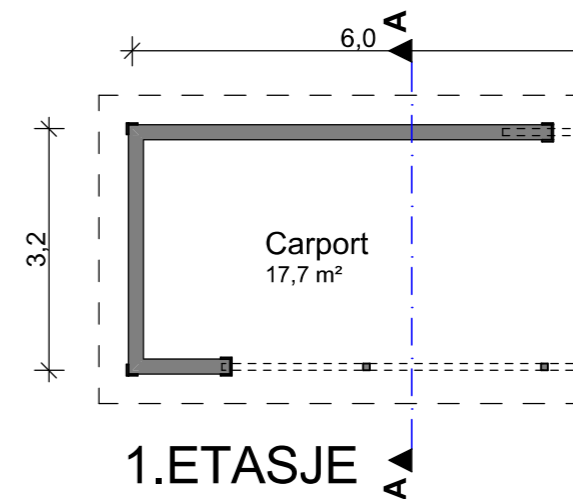
SNITT A-A



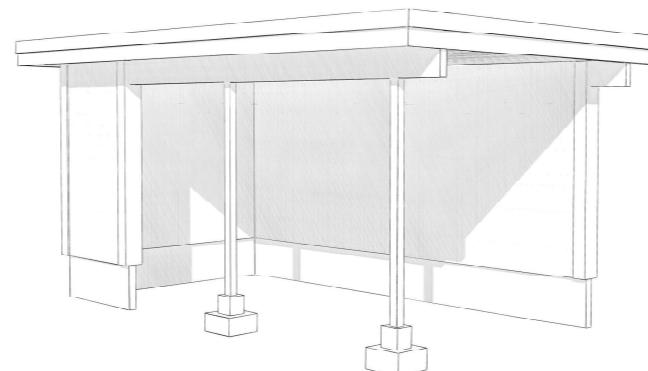
FASADE 3 ØST



FASADE 4 VEST



1.ETASJE



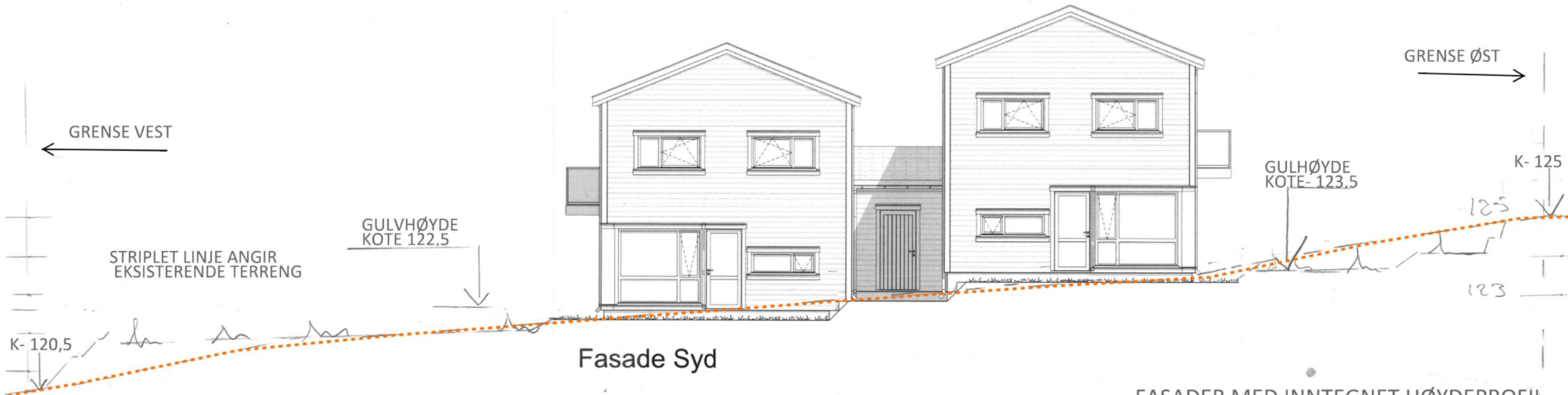
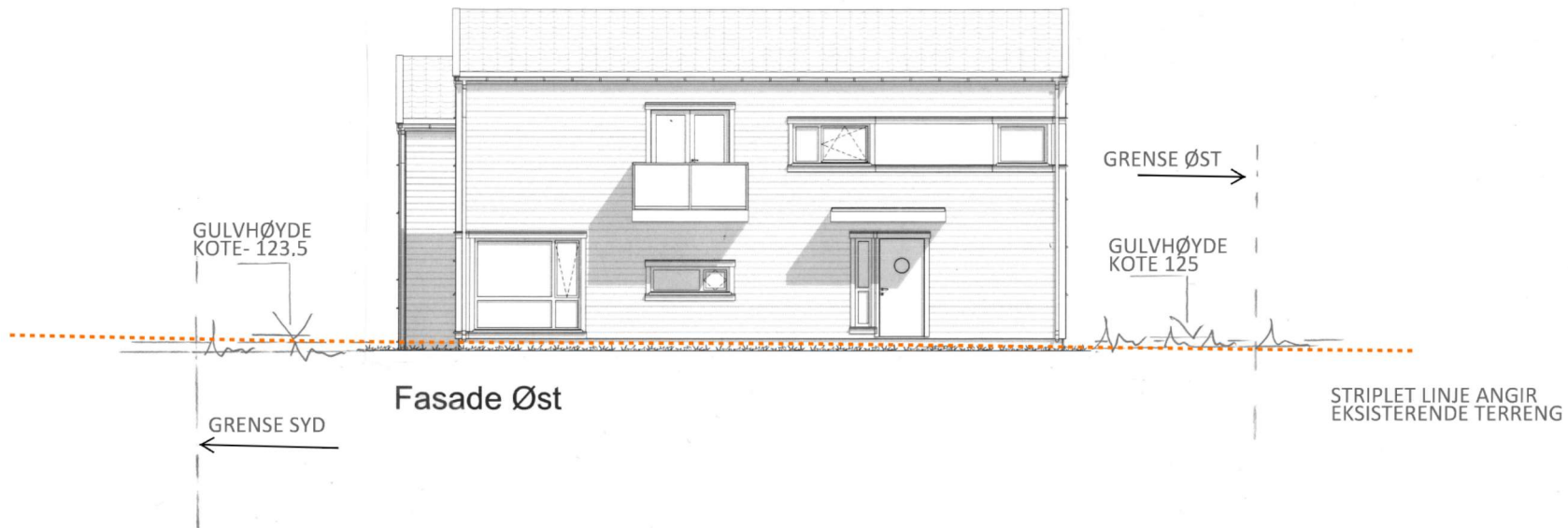
BYA (Bebygd Areal)	
ID	Area
BYA	18m ²

BRA (Overbygget)	
ID	Area
BRA Overbygget	17,7
	17,7 m ²

SD = Synlig drager
 D = Skjult drager
 B = Bærevegg
 TS = Toppsving
 FK = Fastkarm
 SH = Sidehengslet

CARPORT A- VEST

PROSJEKT:	Romskollen 30- 32	DATE:	2022-03-17	Gr./Brz:	92/125
TLTAKSHAVER:	Michael og Kristian Lyngholm Jakobsen	TEGN:	TKR	Kommune:	Askim
BYGGEPLASS:	Romskollen 34, 1834 Askim	 Eiendom • bolig og prosjektutvikling			
TEGN. TYPE:	Carport - A				
MÅL:	1:100	FORMAT:	A3	TEGNR.:	10.1

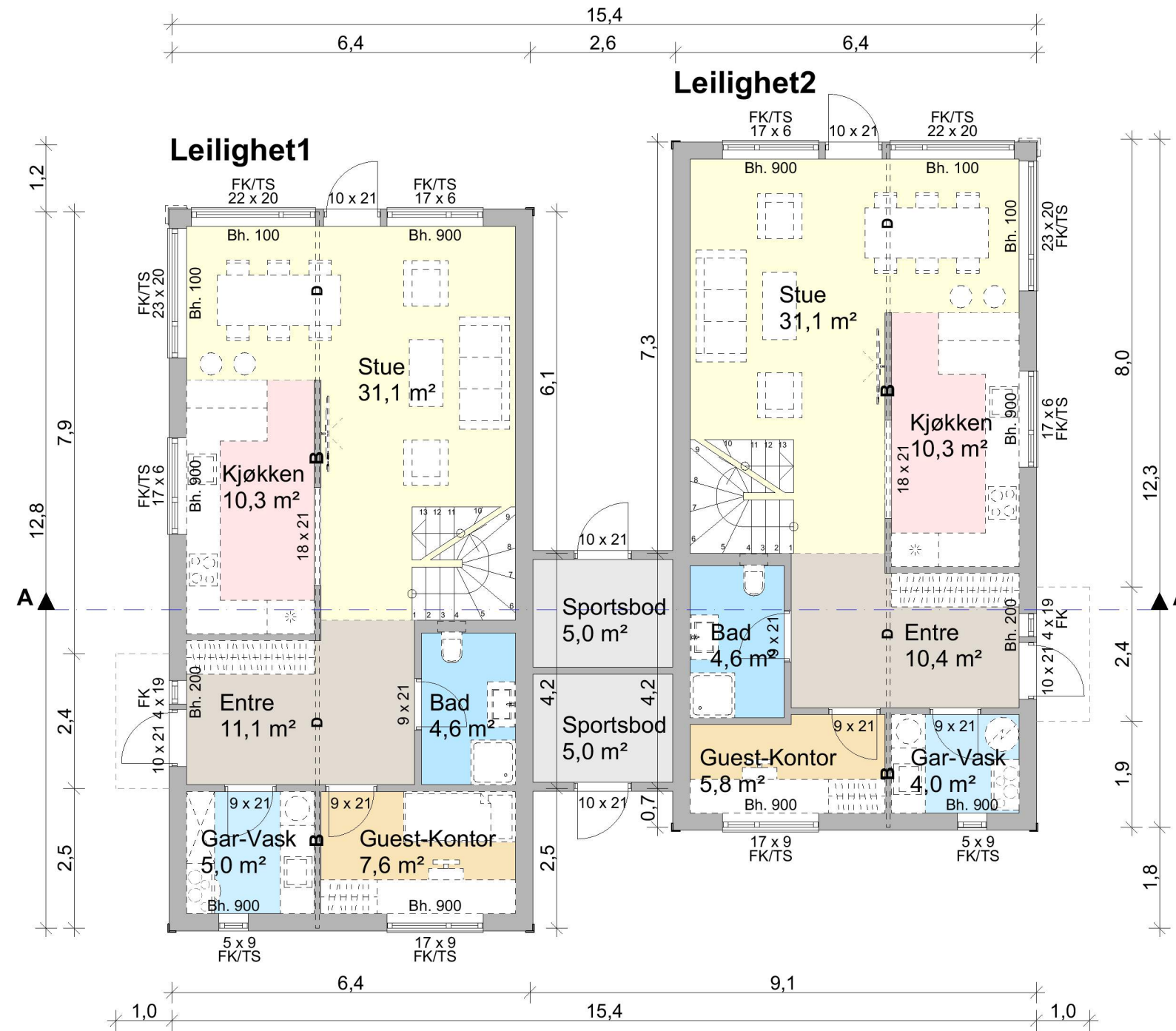


FASADER MED INNTEGNET HØYDEPROFIL
EKISTERENDE OG NYTT TERRENG

PROSJEKT:	Romskollen 34	DATE:	2022-01-11	Rev. No:	00/00
ETASJONER:	TKR	TEK.:	TKR	Kommune:	Askim
INNEPLASS:	XXX MICHAEL OG KRISTIAN LYNGHOLM J.				
TEK. TYPE:	Fasader				
SKALA:	1:100	FORSK:	A3	TEGNING:	10.4

Grunnflate	
ID	Area
Grunnflate	170,8
	170,8 m ²
BYA (Bebygd Areal)	
ID	Area
BYA	174,5
	174,5 m ²
BRA (Bruksareal)	
ID	Area
BRA L1 1.ETG	72,2
BRA L1 2.ETG	72,2
BRA L2 1.ETG	68,6
BRA L2 2.ETG	68,6
	281,6 m ²

SD = Synlig drager
D = Skjult drager
B = Bærevegg
TS = Toppsving
FK = Fastkarm
SH = Sidehengslet



PROSJEKT:	Romskollen 30-32	DATE:	2022-05-20	Gr./Br.:	92/125
TILTAKSHVER:	Michael og Kristian Lyngholm Jakobsen	TEGN:	TKR	Kommune:	Askim
BYGGEPLASS:	Romskollen 30-32, 1834 Askim				
TEGN. TYPE:	1.Etasje				
MÅL:	1:100	FORMAT:	A3	TEGN.NR:	10.1

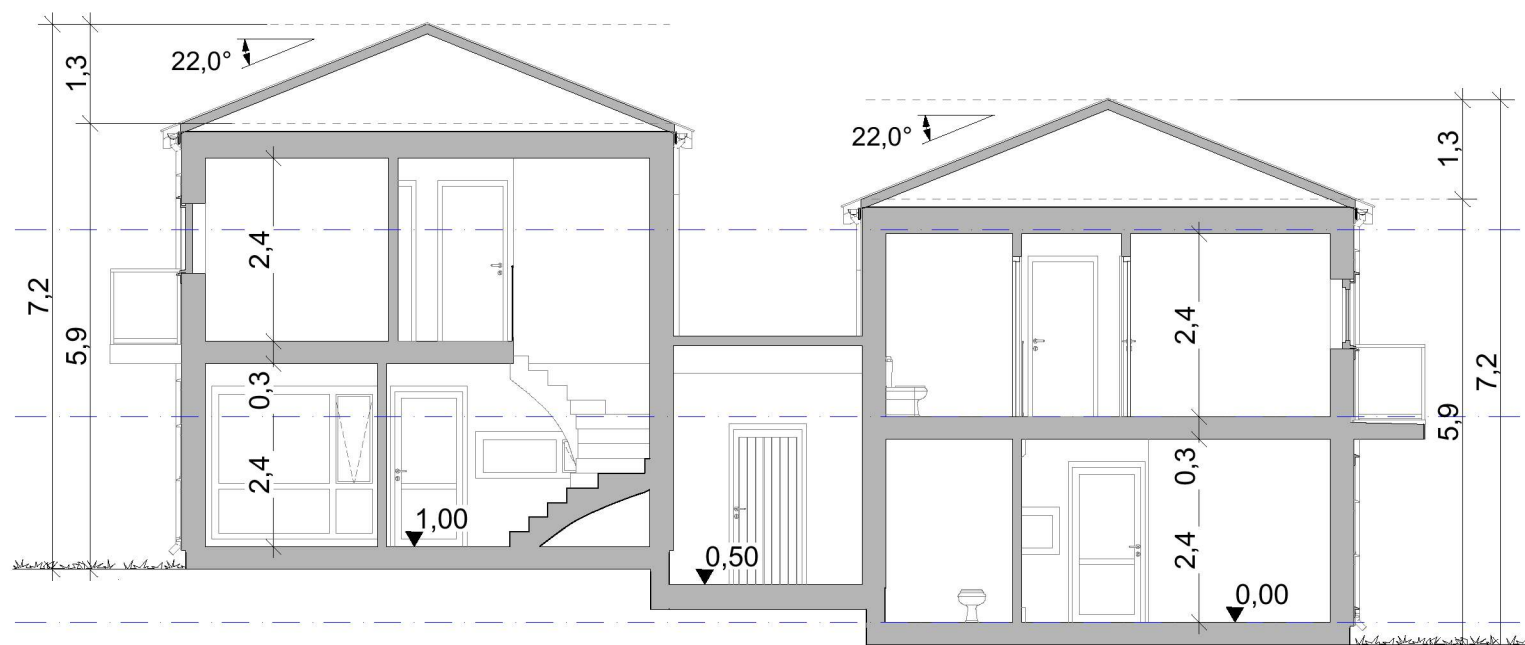
Grunnflate	
ID	Area
Grunnflate	170,8
	170,8 m ²
BYA (Bebygd Areal)	
ID	Area
BYA	174,5
	174,5 m ²
BRA (Bruksareal)	
ID	Area
BRA L1 1.ETG	72,2
BRA L1 2.ETG	72,2
BRA L2 1.ETG	68,6
BRA L2 2.ETG	68,6
	281,6 m ²

SD = Synlig drager
D = Skjult drager
B = Bærevegg
TS = Toppsving
FK = Fastkarm
SH = Sidehengslet




2 ETASJE

PROSJEKT:	Romskollen 30-32	DATE:	2022-05-20	Gr./Br.:	92/125
TILTAKSHVER:	Michael og Kristian Lyngholm Jakobsen	TEGN:	TKR	Kommune:	Askim
BYGGEPLASS:	Romskollen 30-32, 1834 Askim	 Eiendom-bolig og prosjektutvikling			
TEGN. TYPE:	2.Etasje				
MÅL:	1:100	FORMAT:	A3	TEGN.NR:	10.2



SNITT A-A

PROSJEKT:	Romskollen 30-32		DATE:	2022-05-20	Gr./Br.:	92/125
TILTAKSHVER:	Michael og Kristian Lyngholm Jakobsen		TEGN:	TKR	Kommune:	Askim
BYGGEPLASS:	Romskollen 30-32, 1834 Askim		 Eiendom- bolig og prosjektutvikling			
TEGN. TYPE:	Snitt A-A					
MÅL:	1:100	FORMAT:	A3	TEGN. NR.:	10.3	



Fasade Øst



Fasade Syd

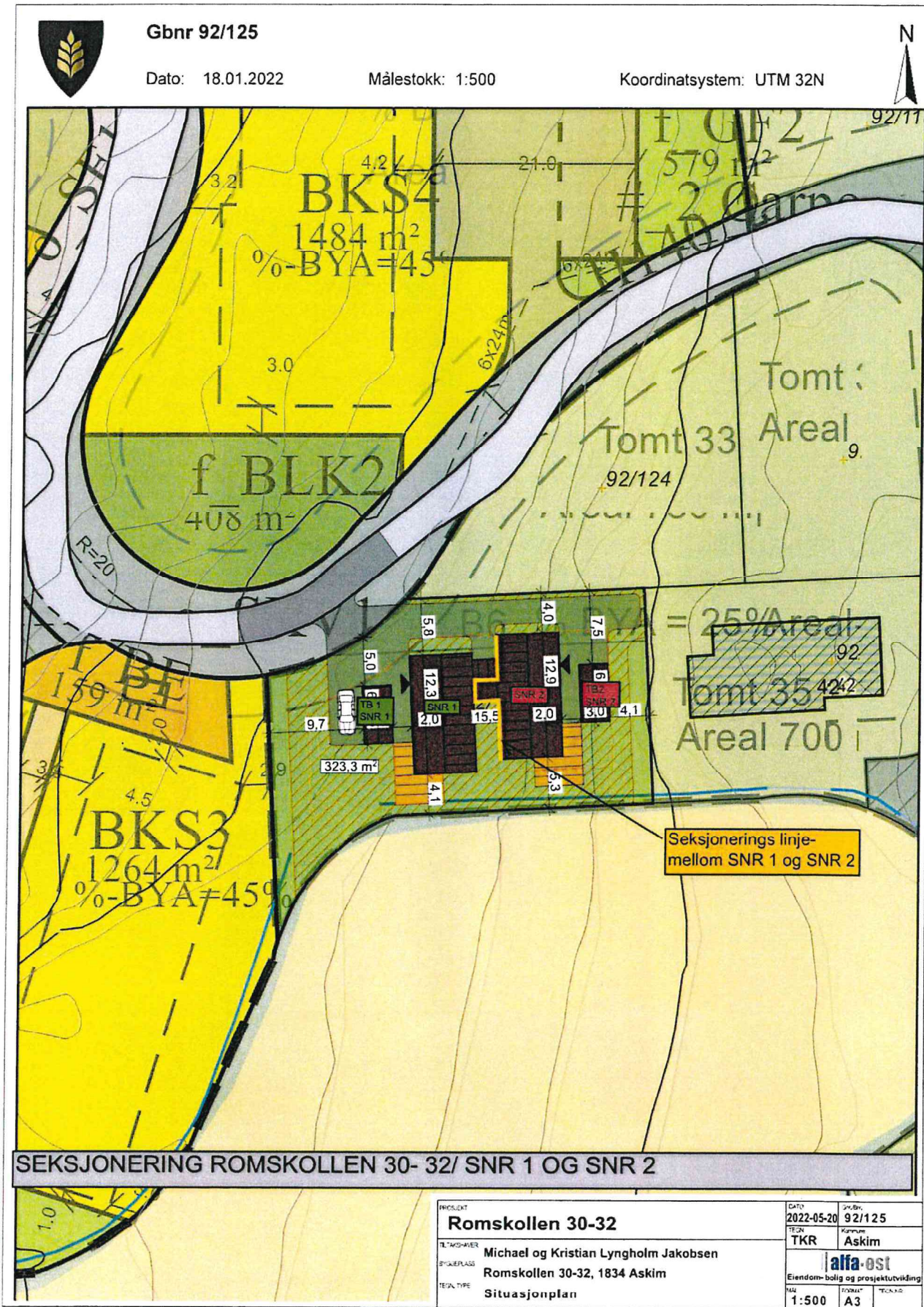


Fasade Vest



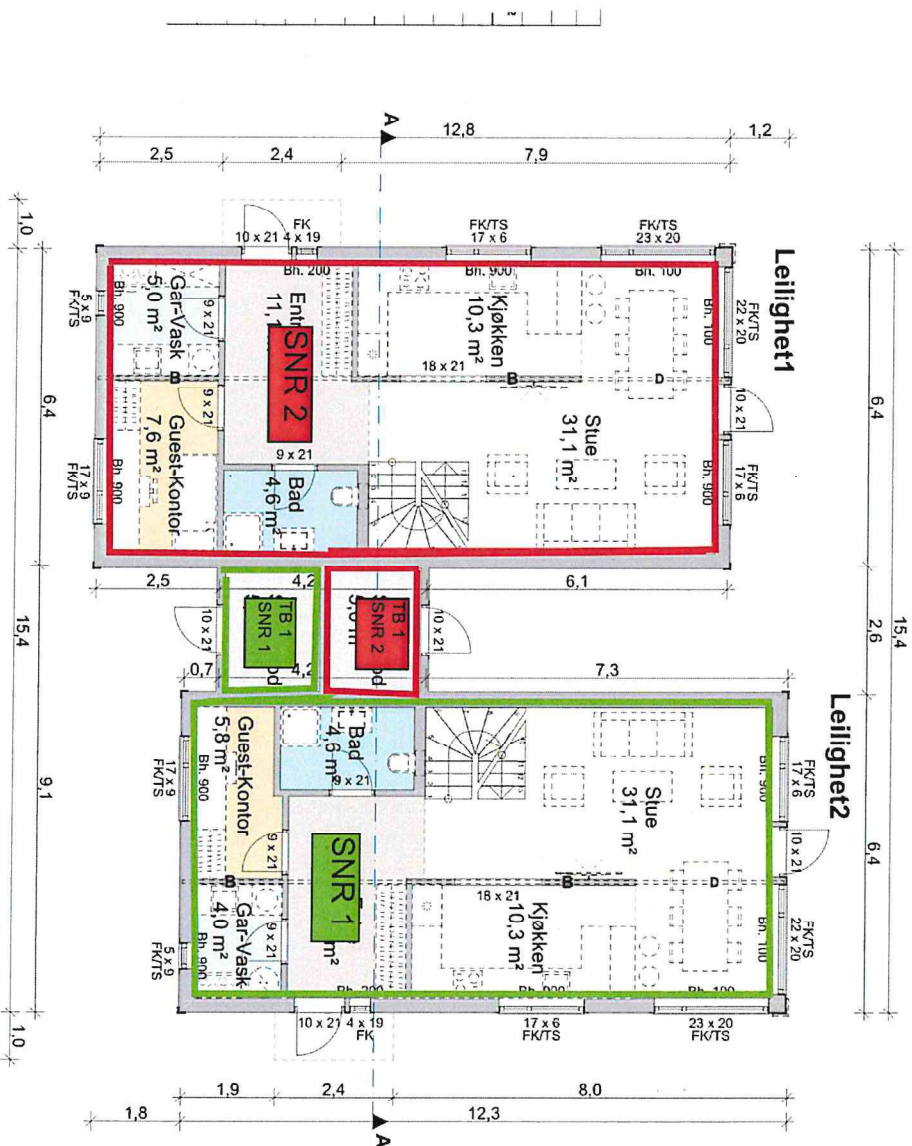
Fasade Nord

PROSJEKT:	Romskollen 30-32	Gr./Bnr.:	92/125
TLTAKSHVER:	Michael og Kristian Lyngholm Jakobsen	TEGN.:	TKR
BYGGEPLASS:	Romskollen 30-32, 1834 Askim	Kommune:	Askim
TEGN. TYPE:	Fasader	 Eiendom-bolig og prosjektutvikling	
MÅL:	1:100	FORMAT:	A3
		TEGN.NR.:	10.4



SEKSJONERING ROMSKOLLEN 30- 32/ SNR 1 OG SNR 2

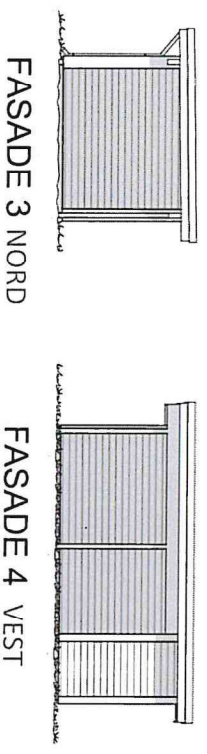
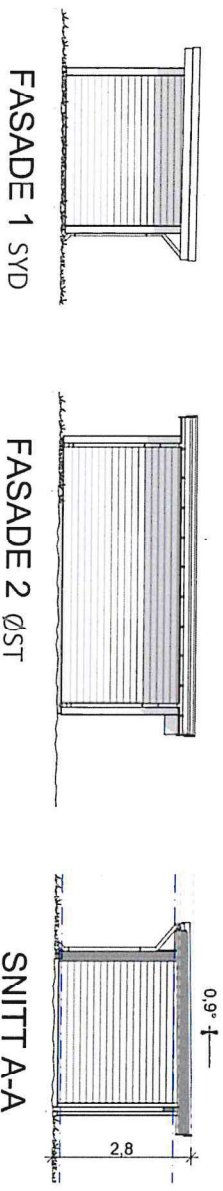
PROSJEKT	Romskollen 30-32		DATE	2022-05-20	prosjekt	92/125
TILTAKSØYER	Michael og Kristian Lyngholm Jakobsen		TEGN	TKR	Kommune	Askim
BYGGERPLASS	Romskollen 30-32, 1834 Askim		 Eiendom-bolig og prosjektutvikling			
TITTEL TYPE	Situasjonplan					
MÅL	1:500	FORMAT	A3	TEGNER		



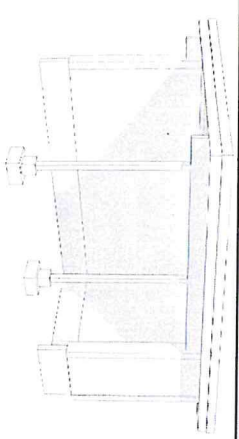
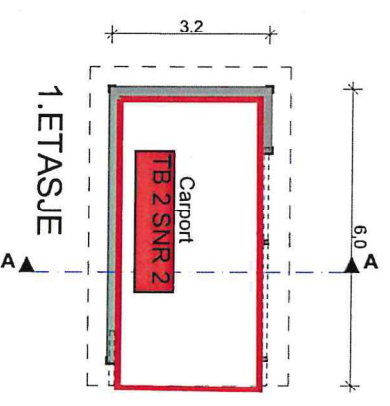
1 ETASJE

1 ETASJE ROMSKOLLEN 30-32/SNR 1 OG SNR 2

Prosjekt		Romsollen 30-32	
Tilbyrskrevet	2022-05-28	921125	
Tilbyrskrevet	TKR	ASKIM	
Tilbyrskrevet		Michaël og Kristian Lyngholm Jærbøsen	
Tilbyrskrevet		Romsollen 30-32, 1834 Askim	
Tilbyrskrevet		1. Etasje	
Tilbyrskrevet		1:100	
Tilbyrskrevet		A3	
Tilbyrskrevet		10.1	



TEGNING CARPORT ROMSKOLLEN 30- 32 SEKSJON SNR 2



CARPORT ØST - B

PROSJEKT	Romskollen 30- 32	PROSJEKT	2022-03-17	92125
TR	Michael og Kristian Lyngholm Jakobsen	TR	Aslun	
PROSJEKT	Romskollen 34, 1034 Aslun	PROSJEKT	1:100	Aslun 1034
TR	Carport - B	TR	Aslun	1034

Det tas forbehold om riktigheten eller fullstendigheten av opplysningene i dette dokumentet. Det kan ikke rettes krav som følge av at disse opplysningene benyttes som grunnlag for beslutninger.

Eiendomsdata (Seksjon)

Bruksnavn		Beregnet areal	0
Etablert dato	27.09.2022	Arealmerknader	
Oppdatert dato	20.12.2023	Antall teiger	0
Seksjonsformål	Boligseksjon	Tilleggsareal (Bygg)	True
Sameiebrøk	1/2	Bruk av grunn	()

- Tinglyst Del i samla fast eiendom Grunnforensning Avtale/Vedtak om gr.erverv
 Bestående Under sammenslåing Kulturminne
 Klage er anmerket Ikke fullført oppmålingsf. Frist fullføring:
 Har fester Jordskifte er krevd Mangel ved matrikkelføringskrav Frist retting:

Forretninger

Brukstilfelle Forretningstype	Forr.dato M.før.dato	Kom. saksref. Annen ref.	Tingl.status Endr.dato	Involverte Berørte
Omnummerering	01.01.2024		Tinglyst	92/125, 92/125/0/1, 92/125/0/2
Omnummerering	01.01.2024		01.01.2024	
Seksjonering	22.09.2022	22/6016	Tinglyst	
Seksjonering	22.09.2022		29.09.2022	

Tinglyste eierforhold

Navn ID	Rolle Andel	Adresse Poststed	Status Kategori
JAKOBSEN MICHAEL LYNGHOLM F301296*****	Hjemmelshaver (H) 1/1	Romskollen 30 1832 1832 ASKIM	Bosatt (B)

Bruksenheter

Type	Adresse	Br.enhet	Eiendom	BRA	Rom	Bad	WC	Kjøkkentilgang
Bolig	Romskollen 30	H0101	92/125/0/1	144,4	7	2	2	Kjøkken

Adresse

Vegadresse: Romskollen 30

Adressetilleggsnavn:

Poststed	1832 ASKIM	Kirkesogn	02030401 Askim
Grunnkrets	103 Kråkåsen	Tettsted	111 Askim
Valgkrets	1 ASKIM		

Bygg

Nr	Bygningsnr	Lnr	Type	Bygningsstatus	Dato
1	301078657		Kjede/atriumhus (133)	Ferdigattest (FA)	14.12.2022

1: Bygning 301078657: Kjede/atriumhus (133), Ferdigattest 14.12.2022

Bygningsdata

Næringsgruppe	Bolig (X)	BRA Bolig	144,4
Sefrakminne	Nei	BRA Annet	
Kulturminne	Nei	BRA Totalt	144,4
Opprinnelseskode	Vanlig registrering	BTA Bolig	164,4
Har heis	Nei	BTA Annet	
Vannforsyning	Tilkn. off. vannverk	BTA Totalt	164,4
Avløp	Offentlig kloakk	Bebygd areal	84,4
Energikilder	Elektrisitet	Ufullstendig areal	Nei
Oppvarmingstyper	Elektrisk	Antall boenheter	1

Bygningsstatushistorikk

Bygningsstatus	Dato	Reg.dato
Igangsettingstillatelse	06.04.2022	02.07.2022
Endre bygningsdata	22.09.2022	22.09.2022
Ferdigattest	14.12.2022	16.12.2022

Bruksenheter

Type	Adresse	Br.enhet	Eiendom	BRA	Rom	Bad	WC	Kjøkkentilgang
Bolig	Romskollen 30	H0101	92/125/0/1	144,4	7	2	2	Kjøkken

Etasjer

Etasje	Ant. boenh.	BRA Bolig	BRA Annet	Sum BRA	BTA Bolig	BTA Annet	Sum BTA
H02	0	72,2	0	72,2	82,2	0	82,2
H01	1	72,2	0	72,2	82,2	0	82,2

Seksjonert eiendom: Grunneiendom 92/125

Bruksnavn		Beregnet areal	860.5
Etablert dato	16.10.2018	Historisk oppgitt areal	0
Oppdatert dato	20.12.2023	Historisk arealkilde	Ikke oppgitt (0)
Skyld	0	Antall teiger	1
Bruk av grunn			
Arealmerknader			

- Tinglyst
 Del i samla fast eiendom
 Grunnforurensning
 Avtale/Vedtak om gr.erverv
 Bestående
 Under sammenslåing
 Kulturminne
 Seksjonert
 Klage er anmerket
 Ikke fullført oppmålingsf.
 Frist fullføring:
 Har fester
 Jordskifte er krevd
 Mangel ved matrikkelføringskrav
 Frist retting:

Teiger

Type teig	X	Y	H	H.teig	Ber. areal	Arealmerknad
Eiendomsteig	6608063.34	619509.25		Ja	860.5	

Eiendomskart for eiendom 3118 - 92/125//1



Det tas forbehold om riktigheten eller fullstendigheten av opplysningene i dette dokumentet. Det kan ikke rettes krav som følge av at disse opplysningene benyttes som grunnlag for beslutninger.

- | | | | |
|---|---|---|---|
| <ul style="list-style-type: none"> ----- Eiendomsgr omtvistet - - - - - Hjelpelinje vegkant Hjelpelinje fiktiv Hjelpelinje punktfaste ----- Hjelpelinje vannkant | <ul style="list-style-type: none"> ----- Eiendomsgr lite nøyaktig >=500 ----- Eiendomsgr mindre nøyaktig >200<=500 ----- Eiendomsgr mindre nøyaktig >30<=200 ----- Eiendomsgr middels nøyaktig >10<=30 ----- Eiendomsgr nøyaktig <= 10 ----- Eiendomsgr uviss nøyaktighet | <ul style="list-style-type: none"> ● Grensepunkt lite nøyaktig ● Grensepunkt mindre nøyaktig ● Grensepunkt mindre nøyaktig ● Grensepunkt middels nøyaktig ● Grensepunkt nøyaktig | <ul style="list-style-type: none"> ⊙ Grensepunkt - offentlig godkjent ⊙ Grensepunkt - bolt ⊗ Grensepunkt - kors ⊠ Grensepunkt - rør ● Grensepunkt - hjelpepunkt / annet ● Grensepunkt - uten klassifisering |
|---|---|---|---|

Areal og koordinater for eiendommen

Areal	860,50 m ²		Arealmerknad				
Representasjonspunkt	Koordinatsystem	EUREF89 UTM Sone 32		Nord	6608063,34	Øst	619509,25
Grensepunkter							Grenselinjer (m)
#	Nord	Øst	Nøyaktigh.	Nedsatt i	Grensepunkttype	Lengde	Radius
1	6608039,7	619490,73	10 cm	Ikke spesifisert (IS)	Umerket (56)	27,35	
2	6608052,56	619502,57	10 cm	Jord (JO)	Off. godkjent grensemerke (51)	18,09	20,01
3	6608053,94	619529,42	10 cm	Jord (JO)	Off. godkjent grensemerke (51)	26,89	
4	6608076,09	619528,27	10 cm	Jord (JO)	Off. godkjent grensemerke (51)	22,18	
5	6608074,86	619503,55	10 cm	Jord (JO)	Off. godkjent grensemerke (51)	24,75	
6	6608071,11	619499,54	10 cm	Jord (JO)	Off. godkjent grensemerke (51)	5,49	
7	6608068,44	619494,59	10 cm	Jord (JO)	Off. godkjent grensemerke (51)	5,62	
8	6608067,01	619489,33	10 cm	Jord (JO)	Off. godkjent grensemerke (51)	5,45	



Indre Østfold kommune

Postboks 34
1861 Trøgstad
Telefon: 69 68 10 00

MEGLEROPPLYSNINGER

1000 Midlertidig brukstillatelse og ferdigattest

	Ja	Nei
Om det er utstedt ferdigattest for bygningen(-e):	<input checked="" type="checkbox"/>	<input type="checkbox"/>
Om det er utstedt midlertidig brukstillatelse:	<input type="checkbox"/>	<input type="checkbox"/>
Om bygningene er byggeanmeldt:	<input type="checkbox"/>	<input type="checkbox"/>
Merknad:		

1350 Gjeldende arealplan med bestemmelser

Planopplysninger:	Navn:	Formål:	Vedtaksdato:
Reguleringsplan	Id 012420090008 Romskollen	Frittliggende småhusbebyggelse	26.11.2009
Bebyggelsesplan			
Kommunedelplan			
Kommuneplan	Kommuneplanens arealdel PlanID 3014202101	Boligbebyggelse, Nåværende	Periode: 2024 - 2035
Uregulert	<input type="checkbox"/>		
Reguleringsbestemmelser	<input checked="" type="checkbox"/> 3014202101, 012420090008		

Mulig inngrep på Reguleringsplan: Området vest for eiendommen er regulert til boligbebyggelse og må påregnes utbygd i framtiden.

Mulig inngrep på Kommuneplan:

Arealformål og bestemmelser i kommuneplanens arealdel skal ved motstrid gjelde foran eldre reguleringsplaner, men se § 2 for presiseringer og unntak. Se også kommuneplanens kapittel 5 for bestemmelser knyttet til arealformål. Bestemmelsene kan påvirke hvor mange boenheter det tillates på boligeiendommer, grad av utnyttning, byggehøyder på boliger og garasjer, takform, minste uteoppholdsareal m.v.

Reguleringsplaner under arbeid: Ja: Nei:

Kommentar:

Dette skjemaet omfatter ikke opplysninger i forbindelse med byggesaksbehandling, dispensasjoner, erklæringer, klausuler o.l. i tilknytning til byggesaksbehandling eller heftelser som er tinglyst på eiendommen. Gjeldende planer/vedtak er ikke nødvendigvis bindende for kommunens fremtidige planer/vedtak.

Dato: 09.04.2025
Indre Østfold kommune
Line Elvegård



Indre Østfold kommune

Adresse: Postboks 34, 1861 Trøgstad

Telefon: +47 69 68 10 00

Utskriftsdato: 08.04.2025

Planopplysninger

EM §6-7 Oppdragstakerens undersøkelses- og opplysningsplikt

Kilde: Indre Østfold kommune

Kommunenr.	3118	Gårdsnr.	92	Bruksnr.	125	Festenr.		Seksjonsnr.	1
Adresse	Romskollen 30, 1832 ASKIM								

Opplysningene omfatter gjeldende planer og pågående planarbeid for eiendommen. Nærmere opplysninger om den enkelte plan med dokumenter, mindre endringer, etc finnes på internett, se lenker under. Oppgitte delarealer viser planinformasjon på eiendommen.

Det tas forbehold om riktigheten eller fullstendigheten av opplysningene i dette dokumentet. Det kan ikke rettes krav som følge av at disse opplysningene benyttes som grunnlag for beslutninger.

Plantyper med treff

Kommuneplaner

Reguleringsplaner

Plantyper uten treff

Kommuneplaner under arbeid

Kommunedelplaner under arbeid

Reguleringsplaner over bakken

Reguleringsplaner bunn

Bebyggelsesplaner

Bebyggelsesplaner under bakken

Kommunedelplaner

Reguleringsplaner under bakken

Reguleringsplaner under arbeid

Reguleringsplaner under arbeid i nærheten

Bebyggelsesplaner over bakken

Midlertidige forbud

Kommuneplaner

Besøk kommunens hjemmeside for mer informasjon.

Id	3014202101
Navn	Kommuneplanens arealdel 2024 - 2035, Indre Østfold kommune
Plantype	Kommuneplanens arealdel
Status	Endelig vedtatt arealplan
Ikrafttredelse	06.02.2024
Bestemmelser	- https://www.arealplaner.no/3118/dokumenter/6689/3014202101_02%20Planbestemmelser%20og%20retningslinjer%2006.02.2024.pdf
Delarealer	Delareal 860 m ² Arealbruk Boligbebyggelse,Nåværende Områdenavn B

Reguleringsplaner

Besøk kommunens hjemmeside for mer informasjon.

Id	012420090008
Navn	Romskollen

Plantype	Eldre reguleringsplan
Status	Endelig vedtatt arealplan
Ikrafttredelse	26.11.2009
Bestemmelser	- https://www.arealplaner.no/3118/dokumenter/2489/20090008_Gjeldende_bestemmelser.pdf
Delarealer	Delareal 859 m ² Formål Frittliggende småhusbebyggelse Feltnavn FS

FORSLAG TIL REGULERINGSBESTEMMELSER FOR ROMSKOLLEN, GNR/BNR 92/81

Planens dato: 2009-06-02, rev. 02.11.09

Bystyrets vedtak: 26.11.2009, sak 74/09

Forslag til endring: dat. 29.05.2017. Vedtatt 23.06.2017, i adm. sak 03/17*

§ 1. DET REGULERTE OMRÅDET ER PÅ KARTET VIST MED REGULERINGSGRENSE.

§ 2. OMRÅDET REGULERES TIL FØLGENDE FORMÅL

- ❖ PBL § 25 1. ledd nr 1. Byggeområder
Bolig, frittliggende småhusbebyggelse, B1 – B6
Bolig, blokkbebyggelse, B7-B8

- ❖ PBL § 25 1. ledd nr 3. Trafikkområder
Kjøreveg
Gang- og sykkelveg
Busslomme

- ❖ PBL § 25 1. ledd nr 4. Offentlige friområder
Offentlig friområde generelt, F1
Turveg, TV1 og TV 2

- ❖ PBL § 25 1. ledd nr 6. Spesialområder
Bevaring av landskap og vegetasjon (kulturminne)
Frisiktsone

- ❖ PBL § 25 1. ledd nr. 7. Fellesområder
Felles lekeplass, FLB1
Felles avkjørsel, FA1 – FA4

BYGGOMRÅDER (PBL § 25 1. LEDD NR 1)

§ 3 Boliger, frittliggende småhusbebyggelse B1, B2, B3, B4, B5 og B6.

- a) Grad av utnytting er angitt i tabellen nedenfor. Utvendig parkering skal ikke regnes med i grad av utnytting.*

Tomt nr. (ref. plankartet)*	Maksimal grad av utnytting*
13, 15, 16	20 %-BYA
2, 14, 26	22 %-BYA
3, 9, 18, 20, 25, 27, 28, felt B6: 32, 33, 34, 35	25 %-BYA
4, 5, 6, 8, 10, 11, 12, 17, 19, 21, 22, 23, 24, 29, 30, 31	28 %-BYA

- b) Boligenes gesims- og mønehøyde skal ikke overstige henholdsvis 6, 5 og 8 meter. For tomtene 2, 3, 4, 5, 6, 17, 18, 25 og 29, som ligger i skrånende terreng, skal boligenes gesims- og

*mønehøyde ikke overstige henholdsvis 8 og 9,5 meter. * Gesims- og mønehøyde for garasjer og uthus skal ikke overskride henholdsvis 2,5 og 4 meter. Høydene beregnes fra planert terrengs gjennomsnittlige nivå rundt bygget.*

- c) Innenfor området B1 – B6 tillates oppført eneboliger og *tomannsboliger**. Sekundærleilighet tillates. Sekundærleilighet og hovedleilighet skal til sammen utgjøre én bolig.
- d) Bolighus skal plasseres innenfor byggegrense vist på plankart. Generell byggegrense fra eiendomsgrense er 4 m.
- e) Garasjer tillates plassert utenfor byggegrense. Garasje som legges med innkjøring parallelt med vei kan plasseres inntil 1 m fra formålsgrense mot vei.
- f) I frittliggende småhusbebyggelse skal hver boenhet ha et minste uteoppholdsareal på 150 m² hvor minst 25 m² skal være avsatt til lek. Sekundærleilighet skal ha minimum 50 m² uteoppholdsareal som er plassert i forbindelse med inngang eller oppholdsrom, visuelt adskilt fra hovedleilighetens uteoppholdsareal.
- g) Parkeringskrav: For hver enebolig skal det avsettes 3 parkeringsplasser, hvorav 1 i garasje. For *tomannsbolig og** enebolig med sekundærleilighet skal det avsettes 4 parkeringsplasser, hvorav 2 i garasje.
- h) Mulighet for trinnfri forbindelse mellom parkering og boligens inngang skal vurderes.
- i) Før søknad om tillatelse til tiltak behandles skal det foreligge situasjonsplan som viser:
 - Bygningers plassering
 - Garasjer og parkeringsplasser
 - Terrengforhold med eksisterende og nye koter
 - Avkjørsel fra vei
 - Uteoppholdsareal og lekeareal for barn
 - Plassering av renovasjonsstativ og postkasser

§ 4 Boliger, blokkbebyggelse B7 og B8

- a) Felt B7 skal inneholde minimum 24 boenheter.
Felt B8 skal inneholde minimum 90 boenheter.
- b) Prosent bebygd areal for den enkelte tomt skal maksimalt tilsvare % BYA=30%. Tomtens areal er definert i TEK §3-11. Bebygd areal er definert i NS 3940 pkt. 5.2.2.
- c) Bygningers gesims = mønehøyde skal ikke overstige 13 meter beregnet fra planert terrengs gjennomsnittlige nivå rundt bygget.
- d) Bebyggelsen skal plasseres innenfor byggegrense vist på plankartet.
- e) Parkeringskrav: For 1-roms leilighet skal det avsettes 1 p-plass pr leilighet, 2- og 3-roms leilighet 1,5 p-plasser pr leilighet og for 4-roms leilighet eller større 2 p-plasser pr leilighet. Minimum 1 p-plass pr leilighet skal legges i parkeringsskjeller under blokkene.
- f) Før området kan bebygges må det godkjennes detaljregulering for området. Planen skal redegjøre for følgende:
 - Bygningers plassering, BYA og høyder
 - Garasjer, parkeringsplasser for bil, sykkelparkering
 - Terrengforhold med eksisterende og nye koter
 - Avkjørsel fra vei
 - Uteoppholdsareal og lekeareal for barn
 - Plassering av renovasjonsstativ og postkasser
 - Universell utforming

- g) For hver boenhet skal det avsettes 25 m² uteoppholdsareal pr boenhet på terreng, hvorav 5 m² per boenhet, dog ikke mindre enn 100 m², skal opparbeides som lekeplass. Både lekeplass og uteoppholdsarealer skal sikres solrik beliggenhet. Lekeplass skal opparbeides på hver av feltene B7 og B8.
- h) Ved utbygging av området skal det legges vekt på å skape et godt visuelt uttrykk mot omkringliggende områder, herunder Schuckertlinna og eksisterende bebyggelse. Det skal legges vekt på høy kvalitet i den arkitektoniske utformingen av ny bygningsmasse. I alle byggeprosjekter skal det dokumenteres at ansvarlig utbygger har gjennomført en estetisk vurdering av bygget i seg selv, i forhold til omgivelsene og i forhold til fjernvirkning. Det skal også legges frem en vurdering av universell utforming i området.

OFFENTLIG TRAFIKKOMRÅDER (PBL § 25 1. LEDD NR 3)

§ 5 Kjøreveg, bussholdeplass og gang- og sykkelveg

De offentlige trafikkområdene; kjøreveg, gang- og sykkelveg og bussholdeplass, skal opparbeides som vist i planen. Trafikkarealet skal opparbeides med fast dekke.

OFFENTLIG FRIOMRÅDER (PBL § 25 1. LEDD NR 4)

§ 6 Offentlig friområde F1 generelt

- a) I friområdet tillates ryddet turstier og anlagt benker som fremmer området bruk til aktivitet. Eksisterende vegetasjon skal i størst mulig grad bevares.
- b) Alle tiltak i friområdene skal på forhånd godkjennes av kommunen.

§ 7 Turveg TV1 og TV 2

- a) TV1 og TV2 skal sikre fremkommelighet fra planområdet til tilstøtende friområde.
- b) TV1 skal utformes universelt.

SPESIALOMRÅDER (PBL § 25 1. LEDD NR 6)

§ 8 Bevaring av landskap og vegetasjon

- a) Spesialområdet omfatter gravene ID59115 i den nasjonale kulturminne databasen Askeladden med sikringssone/buffersone. Gravfeltet er automatisk fredet i henhold til kulturminneloven §§4j og 6. Ingen må, uten at det er lovlig etter kulturminneloven § 8, sette i gang tiltak som er egnet til å skade, ødelegge, grave ut, flytte, forandre, tildekke, skjule, eller på annen måte utilbørlig skjemme automatisk fredete kulturminner eller fremkalle fare for at dette kan skje, jf. kulturminnelovens §3.
- b) Nødvendig hogst vedlikehold av vegetasjon innenfor spesialområdet kan godtas, men skal avklares med Fylkeskonservatoren. Eventuelle rotvelt skal rapporteres til Fylkeskonservatoren og kan ikke fjernes uten etter råd herfra.

§ 9 Frisiktsone ved veg

- a) Innenfor frisiktsonene er det ikke tillatt å plassere innhegninger, gjenstander eller vekster som vil rage høyere enn 0,5 m over fluktlinjen mellom de møtende veibaner. Terreng i frisiktsoner må planeres slik at det ikke på noe sted blir høyere enn 0,5 m over denne fluktlinjen.

FELLESOMRÅDE (PBL § 25 1. LEDD NR 7)

§ 10 Felles avkjørsel

- a) FA1 er felles for tomtene 8 og 11.
FA2 er felles for tomtene 12, 13, 14 og 15.
FA 3 er felles for tomtene 26, 27 og 28.
FA 4 er felles for tomtene 16, 20, 22, 24, 32 og 35.
FA 5 er felles for felt B8.
- b) Ved søknad om igangsettingstillatelse skal det framgå hvordan veiens sidearealer skal behandles/beplantes. I tillegg skal terrengbehandling, gjerder, forstøtningsmurer, støyskjermer, e.l. fremgå og det skal også vises hvordan overvann håndteres.

§ 11 Felles lekeareal FLB1

Området avsatt til felles lekeareal fungerer som en kvartalslekeplass og er felles for hele planområdet.

§ 12 FELLESBESTEMMELSER FOR HELE PLANOMRÅDET

- a) For utendørs støynivå gjøres Miljøverndepartementets "Retningslinjer for behandling av støy i arealplanlegging", T-1442, tabell 2, eller senere vedtatte forskrifter/retningslinjer som erstatter disse, gjeldende. Støynivå innendørs skal ikke overskride kravene i teknisk forskrift (NS 8175, klasse C), eller senere vedtatte forskrifter som erstatter disse. Ved byggemelding må tiltakshaver dokumentere at grenseverdiene ikke overskrides. Nødvendige støytiltak skal være ferdigstilt før det gis brukstillatelse for den enkelte bolig.
- b) Kommunen skal ved behandling av byggesøknader/meldinger påse at bebyggelsen og utearealene får en god utforming og at de enkelte bygninger harmonerer med hverandre. Utbygging skal gjennomføres med en høy material- og utførelseskvalitet.
- c) Planen skal totalt ikke inneholde flere boenheter enn kvartalslekeplassen kan forsyne, jf kommuneplanens arealdel.
- d) Utbygging av el-forsyning innenfor planområdet skal skje i samsvar med særskilt(e) lov(er) og forskrifter for slike anlegg, samt konsesjonshavers retningslinjer for tilknytning av anlegg i tillegg til PBL. Nettstasjoner tillates plassert i byggeområdene.

§ 13 REKKEFØLGEBESTEMMELSER




- a) Før igangsettingstillatelse for feltene B1 – B8 gis, skal offentlig trafikkområder opparbeides. Før igangsettingstillatelse for feltene B1 – B6 gis, skal tilhørende felles avkjørsler være opparbeidet.
- b) Før brukstillatelse gis for bebyggelse på feltene B1 – B8, skal tilhørende tekniske anlegg, vann- og avløp, elektrisitetsforsyning og adkomst fra offentlig veg til tomt være etablert.
- c) Felles lekeplass FLB1 og turveiene TV1 og TV2 skal være opparbeidet før brukstillatelse gis for B1-B8.
- d) Før brukstillatelse gis for bebyggelse på felt B7 og B8 skal uteoppholdsareal med lekeplass være opparbeidet.

Toaia Kapur



Tegnforklaring












Reguleringsplan/Bebyggelsesplan PBL 1985


	Område for boliger med tilhørende anlegg
	Frittliggende småhusbebyggelse
	Kjøreveg
	Annen veggrunn
	Gang-/sykkelveg
	Bussholdeplass
	Friområder
	Turveg
	Felles avkjørsel
	Felles lekeareal for barn
	Frisiktsone ved veg
	Bevaring av landskap og vegetasjon

Reguleringsplan PBL 2008

	Sikringsonegrense
	Båndlegginggrense nåværende
	Bestemmelsegrense
	Boligbebyggelse - konsentrert småhusbebygg
	Energianlegg
	Renovasjonsanlegg
	Lekeplass
	Kjøreveg
	Fortau
	Gang/sykkelveg
	Annen veggrunn - grøntareal
	Parkeringsplasser med bestemmelser
	Friområde
	Landbruksformål
	Faresone - Ras- og skredfare
	Sikringsone - Frisikt
	Båndlegging for regulering etter PBL
	Båndlegging etter andre lover
	Bestemmelseområde

Felles for reguleringsplan PBL 1985 og 2008

	Regulerings- og bebyggelsesplanområde
	Planens begrensning
	Formålsgrense
	Faresonegrense
	Regulert tomtegrense
	Byggegrense
	Bebyggelse som inngår i planen
	Regulert senterlinje
	Frisiktslinje
	Regulert støyskjerm
	Målelinje/Avstandslinje
Abc	Påskrift feltnavn
Abc	Påskrift areal
Abc	Påskrift utnytting
Abc	Påskrift bredde
Abc	Påskrift radius
Abc	Påskrift plantilbehør
Abc	Regulerings- og bebyggelsesplan - påskrift



KOMMUNEPLANENS AREALDEL
2024 – 2035
INDRE ØSTFOLD KOMMUNE

PLANBESTEMMELSER OG RETNINGSLINJER

Vedtatt av kommunestyret 06.02.2024

Versjon	Innhold	Dato
1	Forslag til planbestemmelser lagt fram for politisk behandling	10.02.2023
2	Rettelser i bestemmelsene før 1. gangs behandling	27.02.2023
3	Rettelser i bestemmelsene før offentlig ettersyn	
4	Bestemmelser på offentlig ettersyn	30.03.2023
5	Kommunedirektørens forslag til endelig behandling	15.01.2024
6	Oppdatert i medhold av kommunestyrets vedtak i sak 009/24	15.02.2024

Innholdsfortegnelse

1.	Planens formål (jf. pbl § 11-5).....	4
§1	Planens formål	4
2.	Planens rettsvirkning (jf. pbl § 11-6).....	4
§ 2.1	Generelt	4
§ 2.2	Forholdet til vedtatte kommunedelplaner	4
§ 2.3	Forholdet til vedtatte reguleringsplaner	4
3.	Bestemmelser og retningslinjer til hensynssoner (jf. pbl § 11-8)	5
§ 3.1	Sikringssone, nedslagsfelt drikkevann H110 (pbl. § 11-8 a)	5
§ 3.2	Sikringssone, område for grunnvannsforsyning, H120 (pbl. § 11-8 a)	6
§ 3.3	Faresone ras- og skredfare (kvikkleire) H310 (pbl § 11-8 a)	8
§ 3.4	Faresone flom H320 (pbl § 11-8 a).....	8
§ 3.5	Faresone brann- og eksplosjonsfare H350 (pbl § 11-8 a)	8
§ 3.6	Faresone skytebane H360 (pbl § 11-8 a)	8
§ 3.7	Faresone høyspentanlegg (inkludert høyspentkabler), H370 (pbl § 11-8 a)	8
§ 3.8	Hensynssone friluftsliv, H530 (pbl § 11-8 c)	9
§ 3.9	Hensynssone grønnstruktur, H540 (pbl § 11-8 c)	9
§ 3.10	Hensynssone landskap, H550 (pbl § 11-8 c)	9
§ 3.11	Hensynssone bevaring av naturmiljø, H560 (pbl § 11-8 c)	10
§ 3.12	Hensynssone bevaring av kulturmiljø, H570 (pbl § 11-8 c)	10
§ 3.13	Hensynssone sikring av mineralressurser, H590(pbl § 11-8 tredje ledd c)	12
§ 3.14	Båndleggingssone etter naturmangfoldloven, H720 (pbl § 11-8 tredje ledd d).....	12
§ 3.15	Båndleggingssone etter lov om kulturminner, H730 (pbl § 11-8 tredje ledd d).....	12
§ 3.16	Båndleggingssone etter lov om naturområder i Oslo og nærliggende kommuner H735 (pbl § 11-8 tredje ledd d).....	13
§ 3.17	Sone med krav om felles planlegging for flere eiendommer H810 (pbl § 11-8 tredje ledd e)	13
§ 3.18	Sone for omforming og fornyelse H820 (pbl § 11-8 tredje ledd e).....	13
4.	Generelle bestemmelser.....	14
§ 4.1	Plankrav (jf. PBL § 11-9 nr. 1)	14
§ 4.2	Unntak fra plankrav (jf. pbl § 11-10, nr. 1).....	14
§ 4.3	Utbyggingsavtaler, (pbl § 11-9 nr. 2)	15
§ 4.4	Folkehelse	15
§ 4.5	Estetikk og miljøkvalitet (pbl 11-9 nr. 6 og 7)	16
§ 4.6	Overvann (pbl. § 11-9 nr. 3, 6 og 8)	16
§ 4.7	Flomveier (jf. pbl § 11-9, nr. 6 og 8).....	17
§ 4.8	Rekkefølgekrav (jf. pbl § 11-9 nr. 4).....	17

§ 4.9	Parkering (jf. pbl § 11-9 nr. 5)	19
§ 4.10	Byggegrenser (jf. pbl. § 11-9 nr. 5).....	21
§ 4.11	Naturskader (pbl § 11-9 nr. 8).....	22
§ 4.12	Naturmangfold og karbonrike arealer (pbl 11-9 nr. 6)	22
§ 4.13	Støy (jf. pbl § 11-9 nr. 6)	23
§ 4.14	Luftkvalitet (jf. pbl § 11-9 nr. 6)	24
§ 4.15	Universell utforming (jf. pbl § 11-9 nr. 5)	24
§ 4.16	Forholdet til jordloven	24
§ 4.17	Kulturminner og kulturmiljøer (jf. pbl § 11-9 nr. 7)	24
§ 4.18	Deponi av masser og råstoffutvinning (jf. pbl § 11-9 pkt. 5 og 6 og § 11-10).....	25
§ 4.19	Nydyrking eller flytting av jord (jf. pbl. § 11-9 nr.8).....	26
§ 4.20	Teknisk infrastruktur (jf. pbl § 11-9 nr. 4 og 8)	26
§ 4.21	Skilt og reklameinnretninger (jf. pbl § 11-9 nr. 5).....	26
5.	Bestemmelser knyttet til arealformål (jf. pbl §§ 11-9, 11-10 og 11-11)	27
§ 5.1	Bestemmelser til bebyggelse og anlegg (jf. pbl § 11-7 pkt.1).....	27
§ 5.2	Bestemmelser til områder avsatt til boligbebyggelse (jf. pbl. § 11-9 nr. 5 og 11-10)	27
§ 5.3.	Bestemmelser for områder avsatt til sentrumsformål (pbl. §§ 11-7, nr. 1 og 11-9 nr. 5 og 8)	30
§ 5.4	Bestemmelser til offentlig eller privat tjenesteyting innenfor områder avsatt til bebyggelse og anlegg (jf. pbl § 11-9 nr. 5 og 6 og § 11-10)	32
§ 5.5	Bestemmelser til næringsbebyggelse innenfor områder avsatt til bebyggelse og anlegg (jf. pbl. § 11-9 nr. 5 og 6 og § 11-10)	33
§ 5.6	Bestemmelser for områder avsatt til kombinert bebyggelse- og anleggsformål (jf. PBL §§ 11- 9 nr. 5 og 6 og § 11-10)	34
§ 5.7	Bestemmelser til idrettsanlegg innenfor områder avsatt til bebyggelse og anlegg (jf. PBL §§ 11-9 nr. 8).....	34
§ 5.8	Bestemmelser til fritids- og turistformål innenfor områder avsatt til bebyggelse og anlegg (jf. PBL §§ 11-9 nr. 5 og § 11-10).....	35
§ 5.9	Bestemmelser om fritidsboliger innenfor områder avsatt til nåværende bebyggelse og anlegg (jf. pbl § 11-9 nr. 5 og 6 og § 11-10)	35
§ 5.10	Bestemmelser til grønnstruktur (jf. pbl § 11-9 nr. 5 og 6 og 11-10).....	36
§ 5.11	Bestemmelser til landbruk- natur- og friluftformål (LNF) (pbl. § 11-11 nr. 1)	37
§ 5.12	Bestemmelser til bruk og vern av vann og vassdrag (jf. pbl § 11-11 pkt. 3 og 5)	39

1. Planens formål (jf. pbl § 11-5)

§1 Planens formål

Kommuneplanens arealdel skal bidra til å nå målene satt i kommuneplanens samfunnsdel og bygge opp under vedtatte arealstrategier. Arealdelen skal styre kommunen i retning av en bærekraftig arealutvikling til beste for den enkelte, samfunnet og framtidige generasjoner.

2. Planens rettsvirkning (jf. pbl § 11-6)

§ 2.1 Generelt

Der det på plankartet er markert områder for bebyggelse og anlegg, er formålet ikke uttømmende. Hovedformålet kan inkludere bl.a. nødvendige lekeplasser, friområder, plass til renovasjon, serviceinstitusjoner, samferdselsanlegg og infrastruktur, og annen arealbruk som er en funksjonell del av byggeområdet. Slike underordnede formål skal framgå av reguleringsplan, og i vedtatte reguleringsplaner vil slike underordnede formål fortsatt gjelde selv om kommuneplanens arealdel viser et overordnet formål. Tilsvarende gjelder også for kommunedelplan.

§ 2.2 Forholdet til vedtatte kommunedelplaner

Følgende kommunedelplaner med arealdel gjelder i Indre Østfold kommune:

PlanID 01252008001 Kommunedelplan Slitu – Momarken vedtatt 19.06.2014

PlanID 01222008001 Kommunedelplan Slitu – Momarken vedtatt 04.09.2014

Arealformål og bestemmelser i kommuneplanens arealdel gjelder ved motstrid foran de eldre kommunedelplanene.

§ 2.3 Forholdet til vedtatte reguleringsplaner

Arealformål og bestemmelser i kommuneplanens arealdel skal ved motstrid gjelde foran eldre reguleringsplaner med følgende presiseringer og unntak.

- a) Byggegrenser mot vassdrag fastsatt i pkt. 4.10.5 gjelder foran byggegrenser i gjeldende reguleringsplaner. Der reguleringsplan har byggegrense nærmere vassdraget enn angitt i 4.10.5 gjelder fortsatt reguleringsplanens bestemmelse.
- b) Dersom reguleringsplaner angir størrelse på minste uteoppholdsareal skal reguleringsplanens krav gjelde.
- c) Reguleringsplaner vedtatt etter 01.01.2020 gjelder foran kommuneplanens arealdel ved motstrid.

- d) Følgende områdereguleringsplaner gjelder foran kommuneplanens arealdel ved motstrid:

012320130001	Områdeplan Myra/TEBO
012420100002	Områderegulering for et område fra Eidsbergveien til Kulturhuset og Gimmingkrysset, gnr/bnr. 52/678 m.fl.
012420120003	Områderegulering for området vest for Dr. Randers gate, nord for Skolegata og øst for Askimbyen skole
012420120004	Områderegulering for området mellom Brugata, Askim stasjon og sentrum syd
012520150001	Områdereguleringsplan for Mysen sentrum (bortsett fra bypark, jf. kommuneplankartet område PA2)

3. Bestemmelser og retningslinjer til hensynssoner (jf. pbl § 11-8)

§ 3.1 Sikringssone, nedslagsfelt drikkevann H110 (pbl. § 11-8 a)

Formålet med bestemmelsene er å redusere fare for forurensning av vannforsyningsystemene. Bestemmelsene gjelder for nedslagsfeltet til Lyseren og 100 metersonen langs Glomma fra Mørkfoss til Kykkelsrud.

Fellesbestemmelser for sikringssonene rundt drikkevann i Indre Østfold kommune:

- Drikkevannsinteressen skal være overordnet andre interesser innenfor sikringssonen.
- Arealbruksendringer og tiltak som krever større natur-/terrenginngrep skal utredes med hensyn til drikkevannsinteressene. Planer om slike tiltak må forelegges kommunal drikkevannsmyndighet og vannverkseier for godkjenning før oppstart.
- Ny næringsvirksomhet skal ikke etableres dersom det er fare for forurensning eller forverring av vannkvaliteten. Nye planer må forelegges kommunal drikkevannsmyndighet og vannverkseier for godkjenning.
- I nedbørsfeltet er det forbudt å ta med levende organismer som ved å etablere levedyktige bestander kan innvirke negativt på vannkvaliteten, eksempelvis utsetting av fisk.

Retningslinjer:

- Innenfor sikringssonene er det spesielt viktig at transport og lagring av kjemikalier, husdyrgjødsel, avløpslam, plantevernmidler, drivstoff, oljeholdige produkter og andre forurensende forbindelser gjøres på en slik måte at det ikke utgjør fare for forurensning av vannforekomster. Dette gjelder også håndtering av maskiner eller andre kjøretøy ved vask, reparasjoner, oljeskift og lignende aktiviteter. Vask av maskiner eller andre kjøretøy samt beholdere og utstyr som har inneholdt olje, drivstoff, kjemikalier eller plantevernmidler må gjøres på en slik måte at det ikke fører til forurensning av vannforekomster.*
- Alle planer om arrangementer og aktivitet der det kan være tvil om forurensningsfare, skal forelegges kommunal drikkevannsmyndighet og vannverkseier før aktiviteten kan tillates. Dette gjelder også når vannkilden er islagt.*
- Ved ombygging og nyanlegg av skogsveier skal hensyn til drikkevann vektlegges.*

I tillegg gjelder følgende bestemmelser:

Sikringszone drikkevann H110_01 Lyseren

Sone 0: Områdene langs vannkanten i Lystadvika og Rudsvika med tilførselsbekker

Husdyrhold tillates ikke nærmere enn 10 meter fra vannkanten.

Sone 1: 100 meters sone fra vannkanten av Lyseren og tilførselsbekker

- a) Lagring av avløpsslam er forbudt. Eventuelle planer om nye lager av husdyrgjødsel må forelegges vannverkseier og lokal drikkevannsmyndighet for godkjenning før oppføring.
- b) Nedgravde oljetanker er forbudt.
- c) Kjemikalier, plantevernmidler, drivstoff, oljeholdige produkter og andre forurensende forbindelser etc. som ved lekkasje kan forurense drikkevannet skal oppbevares i tanker med doble vegger eller på tett underlag med kanter høye nok til å samle opp hele emballasjens/tankens innhold. Emballasjen/tanken skal være lett å inspisere for lekkasjer.

Sone 2: Hele nedbørsfeltet, inkludert Lyseren

- a) Anleggsvirksomhet som masseuttak/-uttak og bakkeplanering er ikke tillatt, med mindre det gjelder offentlig vei, vann og avløp eller vannverkens drift. Tiltakene skal ikke påvirke vannkvaliteten negativt.
- b) Nedgravde oljetanker under 3200 l skal tilfredsstille samme krav til sikring og kontroll som tanker større enn 3200 l (iht. forurensningsforskriften del 1, kap. 1).

§ 3.2 Sikringszone, område for grunnvannsforsyning, H120 (pbl. § 11-8 a)

Formålet med bestemmelsene er å redusere fare for forurensning av vannforsyningssystemene. Bestemmelsene gjelder for Mjær, Raknerudbekken, Haakaasbekken, sørlige deler av Øyeren samt Sandstangen inkludert sikringszone sjø.

Fellesbestemmelser for sikringssonene rundt grunnvannsforsyningen i Indre Østfold kommune:

- a) Drikkevannsinteressen skal være overordnet andre interesser innenfor sikringssonen.
- b) Arealbruksendringer og tiltak som krever større natur-/terrengingrep skal utredes med hensyn til drikkevannsinteressene. Planer om slike tiltak må forelegges kommunal drikkevannsmyndighet og vannverkseier for godkjenning før oppstart.
- c) Ny næringsvirksomhet skal ikke etableres dersom det er fare for forurensning eller forverring av vannkvaliteten. Nye planer må forelegges kommunal drikkevannsmyndighet og vannverkseier for godkjenning.
- d) I nedbørsfeltet er det forbudt å ta med levende organismer som ved å etablere levedyktige bestander kan innvirke negativt på vannkvaliteten, eksempelvis utsetting av fisk.

Retningslinjer:

- i. *Innenfor sikringssonene er det spesielt viktig at transport og lagring av kjemikalier, husdyrgjødsel, avløpsslam, plantevernmidler, drivstoff, oljeholdige produkter og andre forurensende forbindelser gjøres på en slik måte at det ikke utgjør fare for forurensning av vannforekomster. Dette gjelder også håndtering av maskiner eller andre kjøretøy ved vask, reparasjoner, oljeskift og lignende aktiviteter. Vask av maskiner eller andre kjøretøy samt beholdere og utstyr som har inneholdt olje, drivstoff, kjemikalier eller plantevernmidler må gjøres på en slik måte at det ikke fører til forurensning av vannforekomster.*

- ii. *Alle planer om arrangementer og aktivitet der det kan være tvil om forurensningsfare, skal forelegges kommunal drikkevannsmyndighet og vannverkseier før aktiviteten kan tillates. Dette gjelder også når vannkilden er islagt.*
- iii. *Ved ombygging og nyanlegg av skogsveier skal hensyn til drikkevann vektlegges.*

I tillegg gjelder følgende bestemmelser:

Sikringssone grunnvannsforsyning H120-01 Øyeren

Sone 0: Ytterste del av Sandstangen

- a) All motorisert ferdsel og parkering i denne sonen er forbudt med unntak av i forbindelse med nødvendig vedlikehold godkjent av vannverkseier.
- b) Telting og camping er forbudt.
- c) Det er forbudt å lagre oljeprodukter og andre kjemikalier som f.eks. tennvæske, bensin og diesel.
- d) Bålbrenning og andre aktiviteter som utgjør brannfare er ikke tillatt.

Sone 1: Øyeren - sikringssone sjø

Ankring av båt eller annen farkost i denne sonen er ikke tillatt.

Sone 2: Nedbørsfeltet til Raknerudbekken og Haakaasbekken

Nedgravde oljetanker under 3200 l skal tilfredsstillende samme krav til sikring og kontroll som tanker større enn 3200 l (iht. forurensningsforskriften del 1, kap. 1).

Sikringssone grunnvannsforsyning H120-02 Mjær

Sone 0: Brønnområde og sikringsområde sjø

- a) På brønnområdet skal det kun foregå aktivitet som er knyttet til driften av vannforsyningsanlegget.
- b) Det er ikke tillatt med graving, utfylling, mudring mv. i strandsonen eller på bunnen av Mjær innenfor området som anvist på kart over soneområdene.

Sone 1: Infiltrasjonsområde

Brønnenes infiltrasjonsområde, hvorfra det meste av grunnvannet permanent eller tidvis kan nå frem til brønnen.

- a) Beiting tillates ikke nærmere enn 10 meter fra vannkanten.
- b) Det er ikke tillatt med utendørs deponering av avfall/avløpsslam. Bruk av avløpsslam og bløt husdyrgjødsel er ikke tillatt. Det gis åpning for bruk av tørr/kompostert husdyrgjødsel i moderate mengder, i samsvar med gjødslingsplan.
- c) Anleggsvirksomhet som masseuttak/-uttak og bakkeplanering er ikke tillatt, med mindre det gjelder offentlig vei, vann og avløp eller vannverkets drift. Tiltakene skal ikke føre til negativ påvirkning på vannkvaliteten.
- d) Kjemikalier, plantevernmidler, drivstoff, oljeholdige produkter og andre forurensende forbindelser etc. som ved lekkasje kan forurense drikkevannet, skal oppbevares enten i tanker med doble vegger eller på tett underlag med kanter høye nok til å samle opp hele emballasjen/tankens innhold. Emballasjen/tanken skal være lett å inspisere for lekkasjer.

Sone 2: Sikringsområde

Område som omfatter områder hvor det kan dreneres vann mot grunnvannsmagasinet.

- a) Anleggsvirksomhet som masseinntak/-uttak og bakkeplanering er ikke tillatt, med mindre det gjelder offentlig vei, vann og avløp eller vannverkenes drift. Tiltakene skal ikke påvirke vannkvaliteten negativt.
- b) Nedgravde oljetanker under 3200 l skal tilfredsstillende samme krav til sikring og kontroll som tanker større enn 3200 l (iht forurensningsforskriften del 1, kap. 1).

Sikringszone drikkevann H120-03 Monaryggen

- a) Innenfor hensynssonen tillates ikke industriell virksomhet som kan forurense grunnvannsmagasinet.
- b) Lagring og fylling av drivstoff, olje og kjemikalier kan bare skje i anlegg som er sikret mot uhell med membran og oppsamlingssystemer. Nedgravde oljetanker tillates ikke.

§ 3.3 Faresone ras- og skredfare (kvikkleire) H310 (pbl § 11-8 a)

Ved arealplanlegging innenfor område angitt som faresone ras og skred (kvikkleire) (H310) må det dokumenteres tilstrekkelig sikkerhet i henhold til krav i Byggt teknisk forskrift (TEK). Skredfare utredes i samsvar med NVEs veileder 1/2019 eller senere veiledere.

Retningslinje:

Faren for kvikkleireskred er ikke begrenset til hensynssonen. Store deler av kommunen ligger under marin grense, og det er stor sannsynlighet for marin leire. Ved utarbeidelse av reguleringsplan og byggesak i disse områdene må det dokumenteres tilstrekkelig sikkerhet mot områdeskred, jf. Krav i TEK17 § 7-3 med veiledning. Sikkerhet mot områdeskred utredes i samsvar med NVEs veileder 1/2019.

§ 3.4 Faresone flom H320 (pbl § 11-8 a)

Etablering av ny bebyggelse/boenheter eller vesentlig endring av eksisterende bebyggelse tillates ikke innenfor faresone H320 flomfare på plankartet. Dette gjelder ikke dersom det utføres nærmere vurdering av flomfaren og dokumenteres tiltak som sikrer ny bebyggelse mot flom slik at det oppfyller kravene i den til enhver tid gjeldende byggt teknisk forskrift. Temakart Flom og NVEs rapport nr. 3/2022 skal legges til grunn ved vurdering av ny bebyggelse.

§ 3.5 Faresone brann- og eksplosjonsfare H350 (pbl § 11-8 a)

Innenfor faresoneområder som kan være utsatt for brann og storulykker kreves, før offentlig ettersyn i reguleringsplaner, fagkyndig utført ROS-analyse/fareutredning som dokumenterer at sikkerhetskrav kan oppfylles innenfor realistiske økonomiske rammer.

§ 3.6 Faresone skytebane H360 (pbl § 11-8 a)

Ved bruk av skytebaner er fareområdene (H360) ikke åpne for allmenn ferdsel.

§ 3.7 Faresone høyspentanlegg (inkludert høyspentkabler), H370 (pbl § 11-8 a)

Ny bebyggelse og anlegg skal ikke oppføres innenfor hensynssone for høyspennings luftledninger.

Hensynssonen gjelder til bebyggelsens nærmeste bygningsdel (terrasse, takutspring, vegg, sålekant mm).

Ved valg av bygningsmessige løsninger skal det tas hensyn til at høyspenningsanleggene kan begrense brannvesenets innsatsmuligheter ved bruk av høydemateriell.

§ 3.8 Hensynssone friluftsliv, H530 (pbl § 11-8 c)

Retningslinje:

Innenfor områder vist som hensynssone friluftsliv skal det ikke igangsettes tiltak som kan svekke eksisterende og fremtidig tilrettelegging og bruk av områdene til friluftsliv og rekreasjon.

§ 3.9 Hensynssone grønstruktur, H540 (pbl § 11-8 c)

Retningslinje:

Hensynssonen skal ivareta landskapshensyn knyttet til grøntbelte langs innfartsåren vestfra på Fv 128. I dette området skal eksisterende vegetasjon ivaretas, også med tanke på å opprettholde en vegetasjonsskjerm mellom vei og bebyggelse. Behov for reetablering av vegetasjon vil bli vurdert i de enkelte tiltak.

§ 3.10 Hensynssone landskap, H550 (pbl § 11-8 c)

3.10.1 H550_1, Kulturhistoriske landskap av regional betydning (KULA)

Retningslinje:

Kulturlandskapet skal forvaltes slik at kulturminner og kulturmiljø, biologisk verdifulle miljøer, jordbruksareal, tilgjengelighet og den visuelle opplevelsen av landskapet opprettholdes som grunnlag for landbruk, kunnskap, opplevelse, verdiskaping, rekreasjon og friluftsliv. Landskapsverdiene skal legges til grunn for behandling av enkeltsaker innenfor området. Konsekvensene av varige fysiske inngrep skal synliggjøres.

3.10.2 H550_2, Sandstangen og ravinene i øst

Retningslinje:

I områder avsatt som hensynssone kulturmiljø skal den kulturhistorisk verdifulle bebyggelsen og områdenes særpregede miljø, herunder landskapsverdier søkes bevart. Nybygg og tilbygg kan godkjennes under forutsetning av at områdets kulturhistoriske verdier ikke forringes. Nybygg og tilbygg skal underordnes eksisterende bebyggelse. Plassering og utforming mht. størrelse, form, materialer, detaljering, farger med videre skal harmonere med eksisterende struktur og bebyggelse i området. Ved nye tiltak innenfor hensynssonen kan kommunen kreve at kulturmiljø/landskap dokumenteres, og at det redegjøres for hvordan disse verdiene vil bli ivaretatt.

3.10.3 H550_3, Monaryggen

Retningslinje:

Innenfor hensynssonen skal naturverdier, landskap, siktlinjer, kulturminner og friluftstinteresser ivaretas.

3.10.4 H550_4-1 til 4-10 i Askim

Retningslinje:

Ved all arealomdisponering i områder som inngår i hensynssone landskap og natur skal «[Grønn kartlegging](#)» datert 09.01.2007 benyttes som grunnlag for vurdering av saker om endret arealdisponering. Det skal tas særskilte hensyn til landskap og naturverdier.

3.10.5 H550_6, Lunde i Eidsberg

Retningslinje:

Innenfor hensynssonen skal naturverdier, landskap, siktlinjer, kulturminner og friluftsjnteresser ivaretas.

§ 3.11 Hensynssone bevaring av naturmiljø, H560 (pbl § 11-8 c)

3.11.1 H560_1-1 til 1-4, spredningskorridorer i jordbrukslandskapet

Retningslinje:

Innenfor hensynssonen må spredningskorridorer for vilt og andre arter sikres ved arealbruksendringer.

3.11.2 H560_2-1 til 2-18, vilttrekk

Retningslinje:

Det tillates ikke tiltak som forringer viltets mulighet til å krysse E18.

3.11.3 H560_03-1 og 3-2, viktige naturtyper

Retningslinje:

Innenfor hensynssonen bør det ikke tillates endret bruk og nye tiltak som forringer naturmangfoldet og sammenhengende leveområder for arter.

3.11.4 H560_04-1 og 4-2, langs jernbanelinja v/ Slitu og nordøst for Lauslettkrysset i Eidsberg

Retningslinje:

Innenfor hensynssonen bør det ikke tillates endret bruk og nye tiltak som forringer naturmangfoldet og sammenhengende leveområder for arter.

§ 3.12 Hensynssone bevaring av kulturmiljø, H570 (pbl § 11-8 c)

Generelle retningslinjer:

- a) *Ivaretagelse av kulturmiljøenes særpreg tillegges særlig vekt i disse områdene. Ved nye tiltak innenfor hensynssonene bør det dokumenteres at kulturmiljøets kvaliteter og stedets identitet blir ivaretatt.*

- b) *Nybygg og tilbygg kan godkjennes under forutsetning av at områdets kulturhistoriske verdier ikke forringes. Tiltak må utformes og plasseres på en måte som ikke gir oppstyking og fragmentering av kulturlandskapene*
- c) *I områder avmerket som hensynssoner kulturmiljø skal den kulturhistoriske bebyggelsen av høy verdi og områdenes særpregede miljø, herunder landskapsverdier, søkes bevart. Ved nye tiltak innenfor hensynssonene, kan kommunen kreve at kulturmiljøet/landskapet dokumenteres.*

3.12.1 H570_2-1, Spydeberg, Stasjonsgata

Retningslinje:

Hensynssonen skal ivareta Stasjonsgatas karakteristiske bygningsmiljø og de arkitektoniske og bygningsmessige kvaliteter som underbygger dette. Sentrale element er bygningers orientering og plassering mot gateløp samt bygningsvolum og -proporsjoner.

3.12.2 H570_2-2, Spydeberg, Langlis vei

Retningslinje:

Hensynssonen skal ivareta strøkskarakteren i Langlis vei og de arkitektoniske og bygningsmessige kvaliteter som underbygger denne. Sentrale element er bygningers orientering og plassering mot gateløp samt bygningsvolum og -proporsjoner.

Søknad om riving, oppføring og endring av bygninger, samt oppretting av ny eiendom i hensynssonen skal oversendes regional kulturminnemyndighet til uttalelse, særlig med tanke på konsekvenser for Stasjonsgatas og/eller Langlis veis karakter.

3.12.3 H570_3-1, Monaryggen

Retningslinje:

Innenfor hensynssonen skal det, ved eventuelle tiltak, tas hensyn til kulturmiljøet som knytter seg til Monaryggen. Nye bygninger og anlegg skal ikke forringe kulturmiljøet. Eventuelle tiltak skal avklares med kulturminnemyndigheten.

3.12.4 H570_4-1 – 4-7, Askim

Retningslinje:

- i. *Tiltak som berører bygninger og bygningsmiljøer omfattet av hensynssoner kulturmiljø, må forholde seg til verneverdig bebyggelse på en måte som ivaretar hensynet til byggehøyder, målestokk, uttrykk og møtet mellom gammelt og nytt. Søknad eller reguleringsplan skal dokumentere hvordan hensynene er ivaretatt.*
- ii. *Ved planlegging og utbygging av tiltak nevnt i plan- og bygningsloven §1-6 skal kulturminnene og kulturmiljøene innenfor sonene i størst mulig grad tas vare på og utvikles som positive og identitetsskapende elementer i et helhetlig stedsutviklingsperspektiv.*
 - a) *Detaljerte forutsetninger for bevaring bør avklares i reguleringsplan.*
 - b) *Ved behandling av søknad om tiltak skal det innhentes uttalelse fra Fylkeskonservator.*
 - c) *Ny bebyggelse skal harmonere med eksisterende bebyggelse.*

3.12.5 Alle øvrige hensynssoner i 570-serien

Retningslinje:

- i. I områder avsatt som hensynssone kulturmiljø skal den kulturhistorisk verdifulle bebyggelsen og områdenes særpregede miljø, herunder landskapsverdier søkes bevart.
- ii. Byggetiltak etter § 20-1 kan godkjennes under forutsetning av at områdets kulturhistoriske verdier ikke forringes. Nybygg og tilbygg skal underordnes eksisterende bebyggelse. Plassering og utforming mht. størrelse, form, materialer, detaljering, farger med videre skal harmonere med eksisterende struktur og bebyggelse i området.
- iii. Elementer som åpne bekker, steingjerder, spesielle trær eller andre kulturlandskapselementer skal i størst mulig grad bevares.
- iv. Kulturminnene og kulturmiljøene skal i størst mulig grad tas vare på og utvikles som positive og identitetsskapende elementer i et helhetlig stedsutviklingsperspektiv.
- v. Ved nye tiltak innenfor hensynssonen kan kommunen kreve at kulturmiljø/landskap dokumenteres, og at det redegjøres for hvordan disse verdiene vil bli ivaretatt..

§ 3.13 Hensynssone sikring av mineralressurser, H590(pbl § 11-8 tredje ledd c)

Retningslinje:

Hensynssonene H590 omfatter områder med drivverdige råstoffressurser. I disse områdene bør det ikke tillates tiltak som vanskeliggjør fremtidig råstoffutvinning.

§ 3.14 Båndleggingszone etter naturmangfoldloven, H720 (pbl § 11-8 tredje ledd d)

Områdene er vernet i samsvar med lov om naturvern. Vernevedtak og ev. forvaltningsplan for det enkelte området gjelder.

§ 3.15 Båndleggingszone etter lov om kulturminner, H730 (pbl § 11-8 tredje ledd d)

3.15.1 Automatisk fredete kulturminner

Arealet er båndlagt etter kulturminneloven. Det er ikke tillatt å sette i gang tiltak som er egnet til å skade, ødelegge, grave ut, flytte, forandre, tildekke, skjule eller på annen måte utilbørlig skjemmede automatisk fredete kulturminnene eller framkalle fare for at dette kan skje.

3.15.2 Fredete bygninger og anlegg

- a) Tomter og Hovin kirke er fredet. Eidsberg, Hobøl og Trøgstad middelalderkirker og -gravplasser er automatisk fredet. Disse skal forvaltes etter kulturminnelovens bestemmelser.
- b) Innenfor middelalderkirkegård er gravlegging av kister kun tillatt i enkeltgraver som har vært i kontinuerlig bruk etter 1945. Dersom det kan dokumenteres at det tidligere er satt ned kiste i en grav som ikke har vært i bruk etter 1945, kan urnenedsettelse tillates i graven. Dette forutsetter at det er kjent hvor i graven kisten står, slik at borehullet for urnen ikke vil skade intakte kulturminner. Urnen skal settes over den eldre kisten.
- c) Bygninger og anlegg på Høytorp fort er fredet i forskrift fastsatt av Riksantikvaren 21. desember 2001.

Retningslinjer:

- i. *Det er ikke tillatt å iverksette tiltak som kan virke inn på de fredete bygninger og anlegg med mindre det foreligger dispensasjon fra kulturminneloven.*
- ii. *Alle tiltak innenfor båndleggingssonene skal vurderes av kulturmiljøforvaltningen opp mot bestemmelsene i kulturminneloven. Ved all planlegging av tiltak i kulturminnenes omgivelser skal det tas hensyn til kulturminnenes plassering og virkning i landskapet.*

§ 3.16 Båndleggingssone etter lov om naturområder i Oslo og nærliggende kommuner H735 (pbl § 11-8 tredje ledd d)

Retningslinje:

Innenfor sonen gjelder «Lov om naturområder i Oslo og nærliggende kommuner» (markaloven), jf. LOV 2009-06-05-03-35.

§ 3.17 Sone med krav om felles planlegging for flere eiendommer H810 (pbl § 11-8 tredje ledd e)

3.17.1 H810_1, Monaryggen syd

I hensynssonen skal det samarbeides om utarbeidelse av én felles helhetlig reguleringsplan for hele området.

§ 3.18 Sone for omforming og fornyelse H820 (pbl § 11-8 tredje ledd e)

3.18.1 H820_1, Spydeberg

Hensynssonen skal ivaretas omformingsprosesser i sentrum, særlig med tanke på økt fortetting og utvikling av sentrumsfunksjoner som forretninger og tjenesteyting. Det skal tilstrebes en balansert utvikling av sentrumsfunksjoner langs hele Stasjonsgata, som er det sentrale byrom i hele sonen.

3.18.2 H820_2, Askim

Innenfor sonen skal det være publikumsrettete funksjoner i første etasje. Fasadene skal være aktive og gis en attraktiv utforming. Gode solforhold i byrom og gater i tilliggende byrom skal være en viktig premisse for utformingen av bebyggelsen.

Retningslinje:

Minimum 30 % BRA (bruksareal) av bebyggelsen innenfor H820_1 skal være avsatt til publikumsrettet virksomhet.

4. Generelle bestemmelser

§ 4.1 Plankrav (jf. PBL § 11-9 nr. 1)

- a) I områder for bebyggelse og anlegg, samferdselsanlegg og teknisk infrastruktur kan tiltak etter plan- og bygningslovens § 20-1 første ledd bokstav a, b, d, k, l og m ikke finne sted før området inngår i en reguleringsplan. Reguleringsplaner som omfatter vassdragsnære områder, skal sikre allmennhetens interesser og muligheter for opphold og ferdsel i strandsonen.
- b) I området avsatt til LNF-spredd ved Kykkelsrud i gamle Askim kommune, felt SB1, kan tiltak etter plan- og bygningslovens § 20-1 første ledd bokstav a, b, d, k, l og m ikke finne sted før området inngår i en reguleringsplan.
- c) I områdene avsatt til kombinert bygge- og anleggsformål ved Østreng og Brødremoen i gamle Eidsberg kommune, felt KBA 8 og KBA 9, kan tiltak etter plan- og bygningslovens § 20-1 første ledd ikke finne sted før områdene inngår i en helhetlig reguleringsplan. Planen skal gi retningslinjer som ivaretar hensynet både til grusressurser og de gjenværende kulturminnene. Planen skal utarbeides i samråd med fylkeskommunen.

§ 4.2 Unntak fra plankrav (jf. pbl § 11-10, nr. 1)

I områder avsatt til bebyggelse og anlegg er følgende tiltak unntatt fra krav om reguleringsplan:

- a) Tiltak uten krav om ansvarlig søker, jf. pbl § 20-4, med unntak av oppretting av ny grunneiendom, jf. pbl § 20-1 m). Forutsetningen for unntaket er at tiltaket ikke ligger innenfor fare- eller aktsomhetsområder for flom eller skred eller under marin grense.
- b) Innløsning av festetomter, jf. tomtefesteloven § 32.
- c) Arealoverføring jf. pbl § 20-1 m).
- d) Tiltak unntatt fra søknadsplikt, jf. pbl § 20-5.
- e) Opprettelse av én ny eiendom fra eksisterende grunneiendom i boligområder. Både den nye eiendommen og resteieendommen skal ha en minimumsstørrelse på 700 m². Forutsetningen for unntaket er at tiltaket ikke ligger innenfor fare- eller aktsomhetsområder for flom eller skred eller under marin grense.
- f) Utvikling av eksisterende bolig og/eller nye prosjekter med inntil 2 boenheter. Forutsetningen for unntaket er at tiltaket ikke ligger innenfor fare- eller aktsomhetsområder for flom eller skred eller under marin grense. Etappevis utbygging av prosjekter unntas ikke fra krav om reguleringsplan.
- g) Inntil 300 m² BRA nybygg/tilbygg/påbygg til barnehager, skoler og omsorgsboliger. Forutsetningen for unntaket er at tiltaket ikke ligger innenfor fare- eller aktsomhetsområder for flom eller skred eller under marin grense. Etappevis utbygging av prosjekter unntas ikke fra krav om reguleringsplan.
- h) Inntil 300 m² BRA tilbygg/påbygg til næringsbygg. Forutsetningen for unntaket er at tiltaket ikke ligger innenfor fare- eller aktsomhetsområder for flom eller skred eller under marin grense. Etappevis utbygging av prosjekter unntas ikke fra krav om reguleringsplan.
- i) Utvikling av fritidsbebyggelse i område for eksisterende fritidsbebyggelse i samsvar med bestemmelsene i pkt. 5.8. Forutsetningen for unntaket er at tiltaket ikke ligger innenfor fare- eller aktsomhetsområder for flom eller skred eller under marin grense.
- j) Oppføring av mindre tiltak på jernbanen for drift, vedlikehold og fornyelse av spor og tekniske anlegg, inkludert oppføring av mindre konstruksjoner.

- k) Enkel tilrettelegging og opparbeidelse for allment friluftsliv i form av tursti, fortøyningsbrygge, toalett, gapahuk/gamme/lavvo eller lignende, samt badeplasser så langt det er i samsvar med arealformålet.

§ 4.3 Utbyggingsavtaler, (pbl § 11-9 nr. 2)

For plangjennomføring tilbyr kommunen å inngå utbyggingsavtaler i forbindelse med regulering. Avtalene skal fastsette konkrete løsninger for de planlagte tiltakene. Eventuelle forhandlinger om utbyggingsavtaler varsles og gjennomføres fortrinnsvis parallelt med utarbeidelse av reguleringsplan.

Retningslinje:

Utbyggingsavtalen kan blant annet handle om:

- *teknisk infrastruktur som vann, avløp, renovasjon, energiløsninger, vei, parkering, gang- og sykkelveier, trafikksikkerhetstiltak m.m.*
- *blågrønn infrastruktur, friområder, fellesarealer, utearealer med tilhørende møblering og utstyr, parker og plasser, turveier og stier, anlegg for lek, idrett og friluftsliv*
- *kulturanlegg, kulturminner og kulturmiljøer*
- *krav om tiltakets utforming, herunder estetikk, livsløpsstandard og universell utforming*
- *kvaliteter og detaljutforming i bygg og anlegg, herunder energieffektive og miljøvennlige løsninger*
- *antall enheter, største og minste boligstørrelse*
- *overdragelse, kjøp og makeskifte av grunn*
- *fortrinnsrett til kjøp av boliger til markedspris*
- *kommunal tilvisningsrett for boliger*
- *forskuttering av kommunale tiltak*
- *utbyggingstakt*

4.3.1 Utbyggingsavtaler kan tas i bruk for å fordele kostnader på en hensiktsmessig måte mellom kommunen og andre aktører, eksempelvis for å bygge teknisk infrastruktur eller etablere offentlig park/lekeareal. Utbyggingsavtaler bør tas i bruk for å oppnå boligpolitiske mål, for eksempel for å sikre kommunen forkjøpsrett eller tildelingsrett for en begrenset andel av boligene.

§ 4.4 Folkehelse

I alle arealplaner skal det legges til rette for å fremme befolkningens helse, med gode boliger og inkluderende og gode grøntarealer (møteplasser), beskytte mot risikofaktorer, fremme faktorer som virker positivt på helse og livskvalitet, og bidra til en mer rettferdig og jevnere sosial fordeling av faktorer som påvirker helsen.

4.4.1 Sosiale boformer

- a) Ved regulering av boliger i sentrumsformål, kombinerte formål og boligformål kan minstekravet for boligstørrelser fravikes dersom det etableres sosiale boformer/bofellesskap, hvor en gruppe boenheter er knyttet til både innvendige og utvendige fellesarealer.
- b) Et bofellesskap skal bestå av seks eller flere boenheter. I bofellesskap tillates boenheter på minimum 30 m². Det skal være varierte boligstørrelser tilrettelagt for en variert beboergruppe.
- c) Det skal avsettes et innendørs fellesareal med en gulvflate som utgjør minimum 10 % av summen av arealet til samtlige boenheter, men likevel ikke mindre enn 5 m² fellesareal per boenhet.

Retningslinje:

Utforming og lokalisering av sosiale boformer bør sees i sammenheng med aktuell beboergruppe. For enkelte beboergrupper, som eldre og mennesker med nedsatt funksjonsevne, bør det avsettes areal for servicefunksjoner og tjenester.

Fellesarealene skal være av høy kvalitet og inneholde:

- a) kvaliteter som tilfredsstillende behovene til et fellesskap av beboerne*
- b) minimum et stort, felles oppholdsrom med kjøkkenfasiliteter*
- c) minimum 1 felles gjesterom per påbegynte 10 boenheter*
- d) arealer tilpasset barn som fungerer som innendørs lekeareal*
- e) rolig oppholdsareal tilbaketrasket fra lekeareal og gangsoner*

Et felles oppholdsrom bør ha direkte adgang til felles uteoppholdsareal. Alle boenheter bør ha direkte tilgang til innendørs fellesarealer, eller via innvendig trapp/heis.

§ 4.5 Estetikk og miljøkvalitet (pbl 11-9 nr. 6 og 7)

- a) Ved valg og utforming av utendørs belysning skal det legges vekt på å redusere mengden strølys så mye som mulig. Lyskilder skal ikke rettes opp i luften, men rettes mot de områder og bygninger som skal belyses. Unødig lysbruk bør unngås.
- b) Farger skal være en integrert del av planleggingen for økt lesbarhet, universell utforming, variasjon og gode visuelle kvaliteter.

Retningslinje:

- i. Alle nye byggverk, bo- og bymiljøer og ombygging av eksisterende skal være preget av en ambisjon om å skape eller beholde noe som er vakkert – i seg selv og i sammenheng med omgivelsene.*
- ii. Der fargepaletter foreligger benyttes disse (Tomter, Askim)*
- iii. For nye boligfelt og andre steder benyttes Stasjonsbyens fargerom og karakter*
- iv. For Mysen skal farge- og materialbruk være tilpasset den historiske byggeskikken.*

§ 4.6 Overvann (pbl. § 11-9 nr. 3, 6 og 8)

- a) Overvann skal tas hånd om og fordrøyes på egen grunn tomt/eiendom. Tilførsel av overvann til det offentlige overvannsnettet skal minimeres. Overvann skal fortrinnsvis håndteres ved åpne overvannsløsninger i tråd med tretrinnsstrategien:
 - Infiltrere små nedbørsmengder
 - Fordrøye og forsinke større nedbørsmengder
 - Lede overvannet trygt i åpne flomveier ved ekstreme nedbørshendelser
- b) [Overvannsveileder for Indre Østfold kommune](#) skal legges til grunn for alle utbyggingstiltak, og ved utarbeidelse av reguleringsplan. I reguleringsplaner skal en detaljert terreng- og landskapsplan/utomhusplan vise avrenning, oppsamling av vann og overvannshåndtering, inkludert overflatebaserte løsninger.
- c) Overvann skal brukes som ressurs i stedsutvikling, på en måte som sikrer at vannets naturlige kretsløp overholdes og naturens selvrensingsevne utnyttes. Flerfunksjonelle løsninger skal etterstrebes.
- d) Etablering av tette flater, som f.eks. asfaltering, skal unngås, og begrenses til et minimum.
- e) Krav til blågrønn faktor skal fastsettes i bestemmelsene til reguleringsplan.

Retningslinjer:

- i. Ved konkretisering av blågrønn faktor skal «NS 3845 Blågrønn faktor» fra Standard Norge anvendes. Ved bruk av andre metoder skal en redegjørelse legges ved.*
- ii. Det skal benyttes størst mulig andel permeable flater og grønne tak, dammer og vannspeil.*
- iii. Overvann skal så langt mulig utnyttes som et positivt element i byggeområdene.*

§ 4.7 Flomveier (jf. pbl § 11-9, nr. 6 og 8)

- a) Flomveier skal dimensjoneres for 100-års flom med klimafaktor 1,5.
- b) Eksisterende flomveier skal ivaretas. Ved planlegging og søknad om tiltak som berører eksisterende flomveier skal eksisterende flomveier ivaretas. I tillegg skal det avsettes nye flomveier som reduserer sannsynligheten for skade på nye og eksisterende bygninger og infrastruktur i flomveien.
- c) Veier skal utformes slik at de kan benyttes som flomvei. Vannstanden ved flom skal ikke være over 10 cm i veibanen.
Eksisterende bekker skal bevares så nært opptil sin naturlige form som mulig. Det skal vises særlig hensyn ved anadrom strekning.
- d) Det er ikke tillatt med bekkelukking. Der det er hensiktsmessig kan lukkede bekker åpnes og gjenåpnes og reetableres i en sammenhengende grønnstruktur.
- e) Bekkeløpet og det omliggende arealet skal tilpasses flomvannføring i henhold til [Rettleiar for handtering av overvatn i arealplanar](#) (NVE 2022).

§ 4.8 Rekkefølgekrav (jf. pbl § 11-9 nr. 4)

- a) Områder avsatt til eller regulert til bebyggelse og anlegg kan ikke utbygges før nødvendige tekniske anlegg, blågrønn infrastruktur og samfunnstjenester er etablert eller sikret på en måte som kommunen finner tilfredsstillende og i samsvar med forurensningsloven. Med dette forstås blant annet energiforsyning, vann og avløp, anlegg for kollektivtransport, kjørevei, veinett for gående og syklende, torg/møteplasser, idretts- og nærmiljøanlegg, helse- og sosialtjeneste, barnehager, skoler og annen tjenesteyting.
- b) Lekeplasser og felles uteoppholdsareal skal være ferdig før midlertidig brukstillatelse kan gis. Ved trinnsvis utbygging av boligområder må lekeplasser og felles uteoppholdsareal opparbeides med en andel tilsvarende bebyggelsen som er ferdigstilt.
- c) Før bygninger tas i bruk skal atkomst være tilrettelagt for gående og syklende.
- d) Innenfor et konsesjonsområde for fjernvarme er det tilknytningsplikt for nybygg over 500 m² BRA, og ved hovedombygging av bygninger 500 m² BRA.
- e) Kommunen kan gjøre helt eller delvis unntak fra tilknytningsplikten der det dokumenteres at bruk av alternative løsninger for tiltaket vil være miljømessig bedre enn tilknytning.
- f) Der reguleringsplaner ligger inntil offentlig vei- og gatenett kan kommunen kreve at tilgrensende veiarealer reguleres. Gang- og sykkelforbindelser skal da sikres og ivaretas, og det skal vurderes om sykkelanlegg skal separeres fra andre kjørende og gående.
- g) Utbyggingsområder:
Boligområder avsatt som **Framtidig** i kommuneplanen, der det ikke foreligger en vedtatt reguleringsplan, kan utvikles i den rekkefølge og med de boligtyper som vist i tabellen under:

Felt	Navn	Tillatte boligtyper	Antall daa	Antall boenheter veil.	Rekkefølgebestemmelser - antall boenheter			
					2023 - 2026	2027-2030	2031-2034	Etter 2034
B0-1	Skjelfoss/ Ringvoll	Frittliggende eller konsentrert småhusbebyggelse	148	220	70	50	50	50
B0-2	Berg/ Brødholt	Frittliggende eller konsentrert småhusbebyggelse	39	75	Kan åpnes for utbygging etter 2034			75
B0-4	Wegger	Frittliggende eller konsentrert småhusbebyggelse	44	90	Kan åpnes for utbygging etter 2034			90
B-05 Nåværende	Solbergåsen	Frittliggende og konsentrert småhusbebyggelse og blokkbebyggelse	645	870	40	100	100	630
B0-6	Thonsåsen	Frittliggende eller konsentrert småhusbebyggelse	300	450	0	0	115	335
B0-7	Eikebergåsen	Frittliggende eller konsentrert småhusbebyggelse	251	375	Kan åpnes for utbygging etter 2034			375
B0-8	Essen gartneri	Frittliggende eller konsentrert småhusbebyggelse	30	30	Kan åpnes for utbygging etter 2034			30
B1-2	Rom Nordre	Frittliggende eller konsentrert småhusbebyggelse	126	250	80	80	90	0
B1-3	Stenbøl	Frittliggende eller konsentrert småhusbebyggelse	34	70	Kan åpnes for utbygging etter 2034			70
B1-4	Ihlenåsen	Frittliggende eller konsentrert småhusbebyggelse	106	210	Kan åpnes for utbygging etter 2034			210
B1-5	Kolstadkrysset	Frittliggende eller konsentrert småhusbebyggelse	5	10	Kan åpnes for utbygging etter 2034			10
B1-6	Kolstadkrysset	Frittliggende eller konsentrert småhusbebyggelse	5	25	Kan åpnes for utbygging etter 2034			25
B1-8	Katralveien sør	Frittliggende eller konsentrert småhusbebyggelse	10	15	Kan åpnes for utbygging etter 2034			15
B1-9	Henstad skog	Frittliggende eller konsentrert småhusbebyggelse	3	5	Kan åpnes for utbygging etter 2034			5
B1-10	Glomviklia	Frittliggende eller konsentrert småhusbebyggelse	16	15	15	0	0	0
B1-13	Tømmeråsen II	Frittliggende eller konsentrert småhusbebyggelse	25	50	Utbygging iht. planbestemmelse 4.8 k).			50
B2-1	Susebakke	Frittliggende eller konsentrert småhusbebyggelse	116	175	0	50	50	75
B2-2	Morstong/ Slitu	Frittliggende eller konsentrert småhusbebyggelse	47	70	0	20	20	30
B3-1	Tveitåsen	Frittliggende eller konsentrert småhusbebyggelse	101	150	Kan åpnes for utbygging etter 2034			150
B3-4	Skramrudåsen	Frittliggende eller konsentrert småhusbebyggelse	23	35	Kan åpnes for utbygging etter 2034			35
B3-5	Gopperud	Frittliggende eller konsentrert småhusbebyggelse	20	30	Kan åpnes for utbygging etter 2034			30

Felt	Navn	Tillatte boligtyper	Antall daa	Antall boenheter veil.	Rekkefølgebestemmelser - antall boenheter			
					2023 - 2026	2027-2030	2031-2034	Etter 2034
B3-6	Del av Kirkebyåsen øst	Frittliggende eller konsentrert småhusbebyggelse	18	25	Kan åpnes for utbygging etter 2034			
B3-7	Skjennem	Frittliggende eller konsentrert småhusbebyggelse	33	50	Kan åpnes for utbygging etter 2034			
B4-2	Finnestad	Frittliggende eller konsentrert småhusbebyggelse	22	22	4	8	8	2

- h) Videre detaljregulering av Solbergåsen skal skje på en måte som gjør at man unngår tap av dyrka mark.
- i) Dersom utbygging av planområdet Hakabru (PlanID 012220100002) blir igangsatt, åpnes Langseter felt B3-9 for utbygging først når Hakabru er 70 % ferdigstilt. Dersom utbygging av Hakabru ikke igangsettes innen 2025, kan Langseter åpnes for utbygging.
- j) Åsen skog felt B4-4 A kan åpnes for utbygging i 2027. I reguleringsarbeidet skal det sikres at vilttrekk og andre naturverdier ivaretas. Felt B kan først igangsettes når 70 % av felt A er ferdigstilt.
- k) Tømmeråsen II, B1-13, kan igangsettes når 70 % av Tømmeråsen I gbnr .46/51 (PlanID 301420200003) er ferdigstilt.
- l) For framtidige kombinerte formål og framtidige sentrumsformål som inkluderer boligformål, skal rekkefølge for utbygging avklares i reguleringsplan.

§ 4.9 Parkering (jf. pbl § 11-9 nr. 5)

Generelle bestemmelser:

- a) For nærings- og boligbebyggelse skal det settes av plass for sykler og biler iht. tabell 1 og 2 nedenfor. I overgangen mellom soner fastsettes parkering etter en konkret vurdering.
- b) For annen bebyggelse (skoler, barnehager, kirker, idrettsanlegg m.m.) skal parkeringskrav for sykkel og bil og krav til ladeinfrastruktur fastsettes i reguleringsplan.
- c) Bestemmelsene gjelder ved oppføring, ombygging og bruksendring av bygninger og ved fradeling av grunneiendom, med mindre annet fastsettes i reguleringsplan.

Tabell 1: Krav til antall P-plasser for bil	Grunnlag per parkeringsplass	Sentrumssoner samt blokkbebyggelse utenfor sentrum		Kjede/rekkehusbebyggelse og konsentrert småhusbebyggelse	Småhusbebyggelse Næring utenfor sentrumsformål
		SF2-1 SF3-1	Øvrige		
Bolig under 60 m ² BRA	Boenhet	Min. 0,2 Maks. 0,7	Min. 0,5 Maks. 1,0	Min. 1 Maks. 2	Min. 1
Bolig over 60 m ² BRA	Boenhet	Min 0,5 Maks. 1	Min. 0,7 Maks. 1,5	Min. 1,5 Maks 2,5	Min. 2
Gjesteparkering bolig	Boenhet	Min. 0,2 Maks. 0,5	Min. 0,2 Maks. 0,5	Min. 0,5	
Parkering for bildeling	Per 30 boenheter	Min. 1	Min. 1		
Næringsbebyggelse	100 m ² BRA	Min. 0,3 Maks. 0,5	Min. 0,3 Maks. 1		Maks. 2

Tabell 2: Krav til antall P-plasser for sykkel	Grunnlag per parkeringsplass	Sentrumssoner samt blokkbebyggelse utenfor sentrum	Kjede/rekkehusbebyggelse og konsentrert småhusbebyggelse	Småhusbebyggelse Næring utenfor sentrumsformål
Bolig under 60 m ² BRA	Boenhet	Min. 2	Min. 2	Min. 2
Bolig over 60 m ² BRA	Boenhet	Min. 2,5	Min. 2,5	Min. 2,5
Gjesteparkering bolig	Boenhet	Min. 0,5	Min. 0,5	Min. 0,5
Næringsbebyggelse	100 m ² BRA	Min. 3		Min. 2

4.9.1 Bestemmelser for bilparkering:

- a) Kommunen kan i plan kreve et lavere antall parkeringsplasser, der trafikkforholdene tilsier det.
- b) I parkeringsanlegg skal minimum 5 % av plassene, og aldri færre enn 2 plasser, være reservert for forflytningshemmede. Antallet skal rundes av oppover.
- c) Ved nybygg i sentrumssonene skal parkering etableres i kjeller.
- d) I parkeringsanlegg skal hver plass være minimum 2,5 x 5 m. For individuell parkering skal det avsettes 3 x 6 m pr. plass. Parkering for forflytningshemmede skal være minimum 4,5 x 6 m. I private lukkede anlegg kan parkering for forflytningshemmede være minimum 4,5 x 5 m. Behovet for større parkeringsplasser reservert beredskapskjøretøy, vare- og tjenestelevering, beboere med varebil e.a. vurderes i hvert prosjekt i tråd med gjeldende forskrifter og normer.
- e) Parkeringsplasser avsatt for beboere i felles parkeringsanlegg for bolig skal etableres enten med ladepunkt eller med opplegg som gir mulighet for senere etablering av elbillading. Minst 50 % av plassene skal ha etablert ladepunkt før det kan gis brukstillatelse.
- f) Ved regulering av næringsområder skal behov for ladeinfrastruktur beskrives, og det skal sikres tilstrekkelig og hensiktsmessig ladeinfrastruktur i reguleringsplan.
- g) Det kan etableres areal til bildeling som supplement ved lav parkeringsdekning. Innenfor Sentrumssonene kan parkeringsbehovet for boliger løses ved at det etableres tinglyste biloppstillingsplasser for bildeling. 1 biloppstillingsplass for bildeling kan erstatte minimumskravet om inntil 4 ordinære biloppstillingsplasser.
- h) Kommunen kan samtykke i at det i stedet for parkering for næringsformål på egen tomt blir betalt inn en sum per manglende plass til kommunen for bygging av parkeringsanlegg. Kommunestyret fastsetter hvilke satser som til enhver tid skal gjelde i slike tilfeller.

Retningslinjer for bilparkering:

- i. *I by og tettsted bør parkering planlegges samlet i parkeringsanlegg og plasseres ved inngang til felt. Parkeringsanlegg bør plasseres slik at gangavstand fra bebyggelse til gang- og sykkelnett eller kollektivholdeplass er kortere eller like lang som avstanden mellom bebyggelse og parkeringsanlegg.*
- ii. *Utendørs parkeringsareal bør gis en estetisk god utforming gjennom bruk av grøntarealer og vegetasjon. Ramper bør løses i bebyggelsen.*

4.9.2 Bestemmelser for sykkelparkering:

- a) Sykkelparkering for beboere skal plasseres slik at gangavstanden fra bebyggelsen er kortere enn avstanden mellom bebyggelsen og parkeringsanlegg for bil.
- b) Der det er krav om 10 eller flere sykkelparkeringsplasser for beboere skal det etableres stativ til alle syklene med mulighet for å låse fast ramme og hjul, minst 50 % av plassene

være innvendig eller overbygget, minst 20 % av plassene skal være store nok til å kunne parkere lastesykler og sykkelvogner.

Retningslinjer for sykkelparkering:

Parkeringsanlegg for sykkel bør utformes etter Statens Vegvesens håndbok V122 eller senere oppdateringer av denne:

- i. Gjesteparkering og sykkelparkering for næring bør ligge under tak og i nærheten av inngang.*
- ii. Det bør etableres mulighet for å lade elsykler og elektriske rullestoler i nærhet av sykkelparkering for bolig.*
- iii. Bod-areal i henhold til krav i teknisk forskrift kan ikke erstatte sykkelparkeringsplasser.*

§ 4.10 Byggegrenser (jf. pbl. § 11-9 nr. 5)

4.10.1. Byggegrenser langs vei

Avstandene skal regnes fra midtlinje i nærmeste kjørebane, gang- eller sykkelvei. Følgende byggegrense gjelder dersom annet ikke er angitt i reguleringsplan:

- a) Langs E18 gjelder en byggegrense på 100 meter
- b) Langs RV22 og FV128 gjelder en byggegrense på 50 meter.
- c) Langs fylkesveier som inntil 1. januar 2010 var riksveier gjelder en byggegrense på 50 meter. Dette gjelder FV115, FV120, FV122, FV124, FV129 og FV151.
- d) Langs øvrige fylkesveier gjelder en byggegrense på 15 meter.
- e) Langs kommunale veier gjelder en byggegrense på 15 meter utenfor tettbebygde strøk. I tettbebyggelse er byggegrensen 8 meter.
- f) For reguleringsplan «Sydsideplanen», planID 012419630001, gjelder en byggegrense på 8 meter.

4.10.2 Byggegrense langs jernbane

Byggegrensen er fastsatt i jernbaneloven, og er satt til 30 meter regnet fra nærmeste spors midtlinje. Dette gjelder også dersom det foreligger reguleringsplan med annen byggegrense.

4.10.3 Byggegrense rundt nettstasjoner

Det må være en avstand på minimum 5 meter mellom bygning og nettstasjon. Det tillates ikke noen form for byggetiltak innenfor denne avstanden uten skriftlig tillatelse fra netteier (herunder terrasse, takutspring, vegg, sålekant mm.).

4.10.4 Byggegrense mot andre tekniske anlegg

For offentlige vann- og avløpsledninger gjelder en byggegrense på minimum 4 meter målt fra ledningens ytterkant. Nye bygninger, konstruksjoner og anlegg kan ikke plasseres innenfor dette restriksjonsbeltet. Byggegrensen omfatter også annen virksomhet og endring av arealbruk som utgjør risiko for skade på ledninger eller er til hinder for vedlikehold.

4.10.5 Byggegrense mot vassdrag

Langs vassdrag gjelder følgende byggegrenser for tiltak etter pbl § 1-6:

- a) 100 meter i områder avsatt til LNF langs Øyeren, Øgderen/Hemnessjøen, Lyseren og Mjær.

- b) 50 meter i områder avsatt til LNF langs andre innsjøer og tjern, samt Glomma, Hæravassdraget og Morsavassdraget.
- c) 20 meter i områder avsatt til LNF langs andre vassdrag og bekker med årssikker vannføring.
- d) I byggeområder for eksisterende fritidsbebyggelse gjelder en byggegrense på 30 meter.
- e) I øvrige byggeområder gjelder en byggegrense på 20 meter dersom ikke annet er fastsatt i reguleringsplan vedtatt med hjemmel i plan- og bygningsloven av 27.06.2008.
- f) Avstanden regnes fra vannkant ved normalvannstand målt i horisontalplanet.

Forbudet gjelder ikke:

- i. Fasadeendringer.
- ii. Fradeling ved innløsning av bebygd festetomt.
- iii. Nødvendige bygninger, mindre anlegg og opplag som skal tjene landbruk og fiske.

Retningslinje:

NVE Atlas Elvenett kan benyttes for å finne ut om bekker har årssikker vannføring.

§ 4.11 Naturskader (pbl § 11-9 nr. 8)

4.11.1 Grunnforhold

Ved regulering i områder under marin grense skal det foreligge dokumentasjon på at sikkerhet mot skred er ivaretatt, i tråd med byggteknisk forskrift (TEK) og NVEs veileder 1/2019 (Sikkerhet mot kvikkleireskred), eller etterfølgende revisjoner.

§ 4.12 Naturmangfold og karbonrike arealer (pbl 11-9 nr. 6)

Konsekvenser for naturmangfold og utslipp av klimagasser skal vurderes i alle planer.

Retningslinjer:

- i. *Prinsippene i naturmangfoldloven §§ 8-12 med tilhørende veileder skal legges til grunn behandling av saker som kan berøre interesser knyttet til naturmangfoldet. Vurderingene og vektleggingen av prinsippene skal komme frem av saksutredningen.*
- ii. *Som minimum skal Miljødirektoratets Naturbase brukes som informasjonsgrunnlag i vurderingen av naturverdier. I tillegg bør også lokale databaser og kunnskapsmiljøer legges til grunn for beslutningen.*
- iii. *Temakart for karbonrike arealer viser hvor man kan forvente å finne svært karbonrike og middels karbonrike arealer. Svært karbonrike er arealer med en prognose over 500 tonn CO₂-ekvivalenter pr hektar i utslipp ved fullstendig nedbygging, beregnet over 20 år med beregningsmetode fra Miljødirektoratet i M-989:2020. Middels karbonrike arealer tilsvarer en prognose mellom 300 til 500 tonn CO₂-ekvivalenter pr hektar over 20 år etter samme beregningsmetode. Prognose som følger reguleringsplan, må gjennomføres med de samme beregningsregler og inngangsverdier som temakartet. Vurderinger må gjøres lokalt for det enkelte areal.*

§ 4.13 Støy (jf. pbl § 11-9 nr. 6)

4.13.1 Grunnlag for regulering og søknad om tiltak

Ved regulering og søknad om tiltak skal Retningslinje for behandling av støy i arealplanlegging T-1442/2021 legges til grunn for planleggingen. Grenseverdier i T-1442, tabell 2 skal tilfredsstilles ved søknader om tiltak.

4.13.3 Gul støysone – vurderingssone

a) Ny bebyggelse

Nye bygninger til støyfølsomt bruksformål kan oppføres i områder med samlet støynivå utenfor vindu opp til L_{den} 65 dB fra vei og L_{den} 68 dB fra jernbane, jf. T-1442 under følgende vilkår:

- i. Minste uteoppholdsareal (MUA) for bygninger med støyfølsomt bruksformål skal ikke ha støynivå over grenseverdier i T-1442, tabell 2.2
- ii. Alle boenheter (primære og sekundære) skal ha en stille side (støynivå opp til L_{den} 55 dB utenfor fasade)
- iii. Minimum 50 % av antall rom til støyfølsom bruk skal ha vindu mot stille side (støynivå opp til L_{den} 55 dB utenfor vindu)

b) Eksisterende bebyggelse

Eksisterende bygninger med støyfølsomt bruksformål innenfor gul støysone kan utvides, påbygges og bruksendres under følgende vilkår:

- i. Tiltaket fører ikke til flere boenheter
- ii. Nye soverom skal ha vindu mot stille side (støynivå opp til L_{den} 55 dB utenfor vindu)
- iii. Grenseverdiene for innendørs lydnivå fra utvendige støykilder er ivaretatt iht. lydklasser definert i byggteknisk forskrift (TEK).

Retningslinje

Gul støysone omfatter områder hvor deler av arealene grenser opp til trafikkerte veier og jernbane. Planleggingen skal bidra til at ny bebyggelse med støyfølsomt bruksformål etableres i områder hvor avvik fra T-1442/2021 ikke er nødvendig. Innenfor en stor del av eksisterende byggeområder vil det være ønskelig at det tillates en viss fortetting på tomter som er utsatt for støy innenfor gul sone. I disse områdene vil det stort sett være gode muligheter for stille side for bebyggelsen slik at uteoppholdsarealer oppfyller krav om støynivå opp til L_{den} 55 dB.

Nødvendige utredninger, avveiinger og avbøtende tiltak foretas og fastsettes gjennom støyfaglig utredning.

4.13.4 Rød støysone – forbudssone

Dersom støynivået ved skjerming reduseres til et nivå under grenseverdiene for rød støysone gjelder bestemmelser for gul støysone med vilkår som angitt i bestemmelse 4.13.3.

a) Ny bebyggelse

Oppføring av nye bygninger til støyfølsomt bruksformål eller opprettelse av ny grunneiendom til slikt formål, kan ikke finne sted i områder som faller inn under rød støysone i henhold til T-1442, tabell 1.

b) Eksisterende bebyggelse

Eksisterende bygninger til støyfølsomt bruksformål innenfor rød støysone kan gjenoppbygges, utvides, bruksendres eller påbygges. Etablering av nye boenheter er ikke tillatt.

4.13.5 Avviksområder for støy

Innenfor sentrumsformål kan ny bebyggelse med støyfølsomt bruksformål, med unntak av nye skoler og barnehager, oppføres og eksisterende bebyggelse med støyfølsomt bruksformål utvides og påbygges i områder med støynivå utenfor vindu opp til L_{den} 70 dB fra vei og L_{den} 73 dB fra jernbane, jf. T-1442 på følgende vilkår:

- a) Minste uteoppholdsareal (MUA) for skoler, barnehager og boliger skal ikke ha støynivå over grenseverdier i T-1442, tabell 2.
- b) Alle boenheter (primære og sekundære) skal ha en stille side (støynivå opp til L_{den} 55 dB utenfor fasade)
- c) Minimum 50 % av antall rom til støyfølsom bruk skal ha vindu mot stille side (støynivå opp til L_{den} 55 dB utenfor vindu)
- d) Minimum 1 soverom (i hver boenhet) skal ha vindu mot stille side (støynivå opp til L_{den} 55 dB utenfor vindu)
- e) Vinduer i soverom mot støy- og soleksponert side bør ha utvendig solavskjerming og behovet for kjøling må vurderes
- f) Grenseverdiene for innendørs lydnivå fra utendørs lydkilder skal ivaretas iht. lydklasser definert i byggt teknisk forskrift (TEK).

§ 4.14 Luftkvalitet (jf. pbl § 11-9 nr. 6)

Klima- og miljødepartementets retningslinje for behandling av lokal luftkvalitet i arealplanlegging T-1520, skal legges til grunn for planlegging etter plan- og bygningsloven.

§ 4.15 Universell utforming (jf. pbl § 11-9 nr. 5)

Krav om universell utforming jf. gjeldende plan- og bygningslov og byggt teknisk forskrift skal ivaretas. Ved utarbeidelse av reguleringsplaner skal det redegjøres for hvordan universell utforming sikres, både internt i planområdet og til tilstøtende eiendommer.

§ 4.16 Forholdet til jordloven

I områder avsatt til bebyggelse og anlegg gjelder bestemmelsene i jordloven §§ 9 og 12 inntil det foreligger godkjent reguleringsplan.

§ 4.17 Kulturminner og kulturmiljøer (jf. pbl § 11-9 nr. 7)

4.17.1 Kulturminner og kulturmiljøer fra nyere tid

- a) Ved planlegging og utbygging skal det legges vekt på å ivareta verneverdige kulturminner og kulturmiljø. Oppføring av nye bygninger og anlegg innenfor verneverdige kulturmiljøer må tilpasses de bygde og naturgitte omgivelser og strukturer.
- b) For kulturminner som i seg selv eller som del av et kulturmiljø har historisk, arkitektonisk eller annen verneverdi kan kommunen avslå søknad om rivning.
- c) Ved endring av eksisterende byggverk kan kommunen kreve at det tas hensyn til verneverdier, slik at historiske, arkitektoniske og andre kulturhistoriske verdier som knytter seg til byggverket og kulturmiljøet ikke går tapt, men blir bevart. Dette gjelder hovedkonstruksjon, originale bygningsdeler og verdifulle historiske tilføyelser.
- d) Ny bebyggelse, tilbygg og påbygg samt fasadeendringer skal utformes slik at den er tilpasset og ikke blir dominerende eller skjemmende i relasjon til bevaringsverdige eller fredete

bygninger og kulturmiljøer. Alle byggetiltak skal vurderes spesielt med hensyn til kulturhistorisk og arkitektonisk verdi. Områdets særpregede miljø og karakter skal videreutvikles med utgangspunkt i eksisterende kvaliteter.

- e) Tilbakeføring av bygninger og anlegg og/eller bygningsdeler til tidligere periode, skal skje på et historisk dokumentert grunnlag. Tilbakeføring kan kun skje etter tilrådning fra kommunens kulturminnefaglig sakkyndig og/eller regional kulturminneforvaltning. Om dokumentasjon ikke foreligger i sin helhet, kan det vurderes om enkelte bygningsdeler kan tilbakeføres til stilhistorisk riktig utforming og materialbruk ut fra eksempler på tilsvarende bygninger.

Retningslinjer

- i. Tiltak ved SEFRAK-registrerte bygninger skal vurderes å oversendes regional kulturminneforvaltning for uttalelse. For meldepliktige bygninger (bygninger eldre enn 1850) er det lovfestet i kulturminneloven § 25 at kommunen er pliktig til å oversende tiltaket til regional kulturminneforvaltning for uttalelse før endring eller riving kan bli godkjent. Kommunalt vedtak skal umiddelbart oversendes regional kulturminneforvaltning. Bygningene i SEFRAK-registeret er i utgangspunktet ikke tillagt spesielle restriksjoner, siden SEFRAK er et aldersregister der det ikke er foretatt noen verneverdivurdering. Registreringen fungerer mer som et varsko om at kommunen bør ta en vurdering av verneverdien før det eventuelt blir gitt tillatelse til å endre, flytte eller rive bygninger.*
- ii. Kulturminneplanene viser enkeltbygninger med kulturhistorisk verneverdi. I tillegg kan kommunen vurdere at andre bygninger og anlegg som ikke står oppført i kulturminneplanen har verneverdi. Uthus kan være en viktig del av et kulturmiljø, og omfattes av bestemmelsene for bevaring av kulturmiljøet.*
- iii. Kulturminner og kulturmiljøer av regional og nasjonal verdi inngår i bestemmelsesområder for bevaring av kulturlandskap H550 eller kulturmiljø H570.*

§ 4.18 Deponi av masser og råstoffutvinning (jf. pbl § 11-9 pkt. 5 og 6 og § 11-10)

- a) Områder som skal brukes til deponier og råstoffutvinning, skal være regulert til formålet før de kan tas i bru. Ved fornyet konsesjon og/eller utvidelse av eksisterende masseuttak og/eller deponi, skal tiltaket reguleres dersom tiltaket ikke er ivaretatt i en gjeldende reguleringsplan.
- b) Massedeponier skal legges til steder i terrenget der de etter kommunens skjønn gir minst forandringer i det naturlige landskapsbildet, og der de kan tilpasses omkringliggende arealer på en tilfredsstillende måte.
- c) Massedeponier som berører dyrka eller dyrkbar mark eller skog skal tilbakeføres til LNF-områder etter avsluttet mottak.
- d) Deponiområdet skal sikres mot ulovlig deponering av avfall.
- e) Bygge- og anleggstiltak skal prosjekteres på en slik måte at man i så stor grad som mulig oppnår massebalanse. Alt mottak av masser og oppfylling av masser fra bygg- og anleggsaktivitet skal skje i godkjente masseuttak/massesorteringsanlegg.
- f) Slam fra byggegrøper mv. skal ikke tilføres vann-, avløp- eller overvannssystem eller vassdrag

Retningslinje:

- i For bygge- og anleggstiltak som genererer overskuddsmasser, skal det utarbeides massehåndteringsplan som inkluderer:*
 - *håndtering av matjord*
 - *miljørisikovurdering*

- tiltaksplan mot spredning av fremmede skadeliggjørende organismer
- ii Massedepoier bør lokaliseres til tidligere eller eksisterende masseuttak.
- iii Med massedepoier menes all slags deponering, både midlertidig og permanent.

§ 4.19 Nydyrking eller flytting av jord (jf. pbl. § 11-9 nr.8)

For planer om utbygging som medfører omdisponering av dyrka eller dyrkbar jord skal det utarbeides matjordplan som følger planprosessen.

Retningslinje:

Veiledende tema for matjordplan er:

- i. *Beskrivelse av matjorda i planområdet*
- ii. *Vurdering av mottaksområder*
- iii. *Beskrivelse av mottaksområdet*
- iv. *Bruk av matjord fra planområdet*
- v. *Utførelse av jordflyttingen*

§ 4.20 Teknisk infrastruktur (jf. pbl § 11-9 nr. 4 og 8)

- a) I alle plansaker skal det redegjøres for eksisterende og planlagte høyspenningsanlegg
- b) I alle plansaker skal det redegjøres for eksisterende (og planlagte) VAO-anlegg.
- c) Indre Østfold kommunes [VA-norm](#) gjelder for arbeid på kommunale VA-ledninger.

§ 4.21 Skilt og reklameinnretninger (jf. pbl § 11-9 nr. 5)

- a) Der det monteres flere skilt- og reklameinnretninger på samme fasade skal skiltene i størst mulig grad ha samme utforming og være avstemt i forhold til hverandre. Skilt skal harmonere med bygningen og miljøet ellers.
- b) Antall skilt skal vurderes i forhold til bygningens størrelse.
- c) Skilt/reklame i form av lyskasser kan tillates på bygninger der slike skilt ikke dekker mer enn en rimelig del av fasaden. Lyset må ikke virke generende, og lysstyrken må tilpasses omgivelsene.
- d) Uthengsskilt skal ikke ha større bredde enn 1,0 m og monteres slik at underkanten er minst 3,0 m over trafikkareal. Uthengsskilt skal ha en maksimumsstørrelse på 0,6 m².
- e) Takskilt tillates ikke plassert på mønet. Skilt på gesims eller takflate kan tillates dersom det lages av frittstående bokstaver.
- f) På fredete eller bevaringsverdige bygninger tillates ikke skilt på gesims, takflater eller skilt/reklame i form av lyskasser.
- g) Blinkende eller bevegelige lysskilt tillates ikke.
- h) Flagg/vimpler med reklameinnslag bør ikke dominere bebyggelse/miljø. Plassering skal ikke være til hinder for ferdsele.
- i) Frittstående reklameinnretninger tillates ikke satt opp i gang-/kjøreareal.
- j) I næringsområder tillates det oppsatt frittstående skilt. Høyden må tilpasses bebyggelsen.

5. Bestemmelser knyttet til arealformål (jf. pbl §§ 11-9, 11-10 og 11-11)

§ 5.1 Bestemmelser til bebyggelse og anlegg (jf. pbl § 11-7 pkt.1)

Arealer avsatt til bebyggelse og anlegg jf. pbl § 11-7 nr. 1, inkluderer nåværende og fremtidig boligbebyggelse, fritidsbebyggelse, kjøpesenter, forretning, bebyggelse for offentlig eller privat tjenesteyting, fritids- og turistformål, råstoffutvinning, næringsbebyggelse, idrettsanlegg, andre typer anlegg, uteoppholdsarealer og grav- og urnelunder.

- a) I områder som på plankartet er markert som eksisterende områder for bebyggelse og anlegg, er formålet ikke uttømmende. Formålet inkluderer bl.a. lekeplasser, små friområder, plass til renovasjon, serviceinstitusjoner, infrastruktur og arealbruksfunksjoner som er en funksjonell del av byggeområdet.
- b) Ved regulering der planen åpenbart vil medføre trafikkøkning som kan få konsekvenser for trafikksituasjonen i området, skal det legges frem en trafikkutredning basert på blant annet trafikktegnninger.
 - i. Utredningen skal utarbeides av fagkyndige på trafikk.
 - ii. Utredningen skal definere hvilke tiltak som tiltakshaver må gjennomføre for at trafikkøkning kan aksepteres.
 - iii. Kommunen kan på bakgrunn av konklusjonene i trafikkutredningen, stille rekkefølgekrav om gjennomføring av tiltak på veisystemet med særlig søkelys på løsninger for kollektivtransport, gående og syklende. På tiltak med krav om trafikkutredning, tillates det ikke utbygging i større omfang enn det trafikkutredningen har lagt til grunn i reguleringsplaner og søknad om tiltak.

Retningslinje

Med trafikkutredning, i denne sammenheng menes et dokument som beskriver nåværende trafikksituasjon i området og fremtidig trafikksituasjon i området – både ÅDT, antall gående, syklende og hvilke kollektivtrafikk-løsninger som er tilgjengelig. Det menes også en beskrivelse av hvilke veiløsninger som vil gi trafiksikker og akseptabel trafikkflyt dersom omsøkt/planlagt tiltak gjennomføres.

- c) Etablering av separate avløpsanlegg mindre enn 50 PE, stikkledninger begrenset til 10 enheter for tilknytning til kommunalt vann- og avløpsanlegg samt fibernettledninger og lignende, er tillatt.

Retningslinje

PE = Personekvivalent. 1 personekvivalent tilsvarer omtrent belastningen 1 person tilfører et avløpsanlegg. Med stikkledninger menes enkeltledninger og samling av stikkledninger med samlet lengde på inntil 300 m.

§ 5.2 Bestemmelser til områder avsatt til boligbebyggelse (jf. pbl. § 11-9 nr. 5 og 11-10)

5.2.1 Boenheter

Der ikke annet er bestemt i reguleringsplan som gjelder antall boenheter, tillates hver boligtomt som ligger i disse områdene, bebygget med to boenheter. Det tillates enten én frittliggende enebolig med tilhørende integrert sekundærleilighet eller én tomannsbolig.

5.2.2 Grad av utnytting

I boligområder, der den enkelte reguleringsplan ikke angir BYA (% eller m²) og/eller ikke angir høyere utnytting, skal grad av utnytting ikke overstige %-BYA = 30 % av tomtens nettoareal inklusiv garasje/biloppstillingsplasser. I beregningen av %-BYA skal biloppstillingsplass på terreng beregnes med 18 m² pr plass.

5.2.3 Høyder

Der gjeldende regulering ikke angir høyere høyde eller større antall etasjer, gjelder følgende:

- Gesimshøyde tillates inntil 7,0 meter, og mønehøyde tillates inntil 9 meter.
- For bebyggelse med pulttak og/eller flate tak tillates gesimshøyde inntil 7,0 meter. Ved kombinasjon med andre takformer tillates gesimshøyde inntil 6,0 meter.
- Gesimshøyde for ark/takopplett/altan tillates inntil 8,0 meter innenfor 1/3 av fasadens lengde per takflate, og skal underordnes byggets mønehøyde.
- Høyder måles fra ferdig planert terrengs gjennomsnittsnivå rundt bygningen.
- Bygninger tillates oppført i maksimum tre etasjer over terreng.

Med flate tak menes tak med maksimalt 6 graders takvinkel (1:10).

5.2.4 Tak

Alle typer takformer er tillatt. Denne bestemmelsen gjelder foran bestemmelser om takform og takvinkler i reguleringsplanene som er vedtatt før 01.01.2020.

Takterrasser tillates med inntil 6,5 meters høyde på overkant gulv, og tillates ikke plassert nærmere nabogrense enn 4,0 meter. Med takterrasse menes terrasse på flate tak. For takterrasser høyere enn 4,5 meter på overkant gulv, gjelder følgende begrensninger:

- Takterrasser og rekkverk må være tilbaketrukket minimum 1,5 meter inn på takflaten fra gesims. Dette gjelder ikke hvor takterrasse er utformet som innhugg i takflaten innenfor 1/3 av fasadens lengde per takflate og hvor innhugget er plassert minimum 1,5 m fra gavlvegg.
- Samlet areal for takterrasser kan maksimalt utgjøre 40 % av byggets BYA.

Alle høyder måles fra eksisterende terrengs gjennomsnittsnivå rundt bygningen.

5.2.5 Garasje

Der gjeldende reguleringsplan ikke angir høyere høyde for garasje, gjelder følgende:

- Gesimshøyde tillates inntil 3,0 meter, og mønehøyde inntil 5 meter.
- Høyder måles fra ferdig planert terrengs gjennomsnittsnivå rundt bygningen.
- Garasje skal være tilpasset hovedhuset.

Garasjer kan være frittliggende eller innlemmet i boligen, uavhengig av hva reguleringsplanen angir.

I det tilfellet garasjen er innlemmet i boligen (én bygning) vil de høydebestemmelser som gjelder for boligen også gjelde for den del av bygget som utgjør garasje.

5.2.6 Minste uteoppholdsareal (MUA) (jf. pbl. § 11-9 nr. 5 og § 11-10)

- I nye reguleringsplaner og ved oppføring av nye boenheter skal det opparbeides uteoppholdsareal i henhold til underliggende tabell:

Boenhetens størrelse	Minste uteoppholdsareal
Boenhet på under 60 m ² BRA	Minst 50 m ² per boenhet
Boenhet på mellom 60 og 100 m ² BRA	Minst 100 m ² per boenhet
Boenhet på over 100 m ² BRA	Minst 150 m ² per boenhet

- b) Tilbygg/garasjer o.l. tillates ikke dersom oppføring gjør at kravet om MUA på eiendommen ikke kan oppfylles.
- c) Følgende kan beregnes som uteoppholdsarealer:
- Felles eller private uteoppholdsarealer og hager
 - Ikke overdekkede balkonger, verandaer og (tak)terrasser
 - Regnbed og mindre vannflater
- d) Følgende areal kan ikke beregnes som uteoppholdsareal:
- Kjørbare gangveier, kjøreveier, parkeringsplasser for biler og sykler og areal for avfallsanlegg
 - Alt terreng brattere enn 1:3
 - Arealer på terreng som er smalere enn 5 meter
 - Arealer i rød støysone
 - Annet areal som etter kommunens skjønn ikke er egnet for lek og typiske uteoppholdsaktiviteter
- e) Minst 50 % av uteoppholdsarealene skal bestå av vegetasjon, naturlig fjell eller vann. Ved plassering av uteoppholdsarealer på takterrasse eller over parkeringskjeller skal betongdekke dimensjoneres for å gi gode vekstvilkår for vegetasjon.
- f) Utearealene skal legges på den delen av tomta med de beste solforholdene, men skal også gi mulighet for skygge.
- g) For enkelttomter skal 50 % av minste uteoppholdsareal (MUA) være egnet til lek.
- h) Uteoppholdsareal skal ha høy kvalitet og varige helse- og miljøvennlige materialer, plast bør ikke benyttes.
- i) Vegetasjon på uteoppholdsareal skal være allergi- og insektsvennlig, ta hensyn til årstidsvariasjoner og biologisk mangfold og ikke inneholde invaderende arter fra fremmedartslisten.
- j) Minste uteoppholdsareal (MUA) kan også etableres som fellesareal mellom flere boenheter. Småbarnslekeplass og private uteoppholdsarealer kan medregnes i minste uteoppholdsareal (MUA). Det skal da settes av 5 m² pr. bolig til felles småbarnslekeplass men aldri mindre enn 100 m². Småbarnslekeplass skal ligge nær boligens inngang og ha trafiksikker tilgang fra alle boliger.

5.2.7 Lekeplasser og møteplasser

- a) Ved regulering og ved oppføring av nye boenheter skal det gjøres rede for plassering av lekearealer i henhold til underliggende tabell. Lekearealer skal ved regulering avsettes på planen med eget formål: 1610 Lekeplass.

Nærlekeplass			Områdelekeplass/møteplass		
For antall boenheter	Maks. avstand	Min. størrelse	For antall boenheter	Maks. avstand	Min. størrelse
5 – 24 boenheter	100 meter	150 m ²	25 boenheter eller flere	200m	10m ² /enhet Minimum 500m ²
Krav: minimum sandkasse, 1 lekeapparat, benk og fast dekke for sykkel/rullestol/barnevogn. Vegetasjon. Sikres mot vei.			Krav: minimum flere benker/bord/sittegrupper, 3 lekeapparater, fast dekke for sykkel/rullestol/barnevogn. Bane for ballspill/sykelbane/klatringsanlegg eller lignende. Området skal gi mulighet for opphold, rekreasjon og lek på tvers av aldersgrupper. Variert terreng, vegetasjon, sol og skygge. Sikres mot vei.		

- b) Lekeplasser skal ha solrik beliggenhet med sol på jevndøgn (21. mars og 23. september) klokken 15:00 på minst 50 % av arealet. Arealene skal være skjermet for sterk vind og snødrev. Areal brattere enn 1:5 eller smalere enn 5 m skal ikke regnes inn som del av lekeareal. Områdene skal ikke være utsatt for støy over L_{den} 55 dbA. Før det kan utstedes midlertidig brukstillatelse for bolig som lekeplass og uteoppholdsareal tilhører, skal arealene være ferdigstilt til bruk.
- c) Lekeplassene skal ha et parkmessig og grønt preg med trær, og være tilpasset med benker og stoler slik at møteplassen er tilpasset for flere aldersgrupper, og kan brukes til lek og samvær mellom barn og voksne. De skal være universelt utformet og tilgjengelige for alle brukergrupper. Det skal være en god utforming som legger til rette for allsidig lek og aktivitet sommer og vinter.
- d) Småbarnslekeplass (0-6 år) forutsettes dekket på den enkelte boligeiendoms grunn.
- e) Ved vurdering av enkeltprosjekter og reguleringsplaner kan tilliggende gode lekearealer, også naturområder og skogsområder, tas med i vurderingen selv om disse ligger utenfor plangrensen, dersom følgende vilkår er til stede:
- Det må være eller etableres trafiksikker adkomst.
 - Arealene må være sikret mot bruksendring gjennom tinglysing, servitutt eller gjeldende regulering.
 - Arealene må ikke være overbelastet ut fra en helhetlig vurdering av det totale antall boliger som benytter det.
- f) Ved boligprosjekter tilpasset spesielle brukergrupper kan kravet til lekearealer fravikes, men kravet til MUA må overholdes.
- g) Lekeplass og lekeplassutstyr skal ha helse- og miljøvennlige materialer og tilfredsstillende gjeldende forskrift om sikkerhet ved lekeplassutstyr. Plast bør unngås.

§ 5.3. Bestemmelser for områder avsatt til sentrumsformål (pbl. §§ 11-7, nr. 1 og 11-9 nr. 5 og 8)

Prinsippene i byutviklingsstrategiene angitt i områdereguleringene i Askim, Mysen og Spydeberg, jf. pkt 2.3 bokstav f), skal ligge til grunn for all utviklingen i respektive sentrum. Prinsippene innebærer at sentrum skal ta vare på og utvikle bykjernen med tanke på levende bysenter, god bokvalitet og god fremkommelighet.

Ved ombygging av eksisterende og for nye bygg innenfor sentrumsformål skal det være et særskilt fokus på utforming av fasaden i første etasje, også der det ikke er publikumsrettet aktivitet.

Eksponerte fasader mot veier, gater, fortau og oppholdsarealer skal utformes med høy materialkvalitet og variasjon, og bidra til byens attraktivitet.

Ved regulering av nye arealer i områder avsatt til sentrumsformål, skal følgende være bestemmende for typologi, grad av utnyttning og bygningshøyder:

5.3.1 I byene: Askim felt SF2-1 og Mysen felt SF3-1

a) Grad av Utnyttning:

Utnyttelsesgraden skal være maksimum % BRA=400, og minimum % BRA=200 av tomtens totale nettoareal. Parkeringskjeller som har himling lavere enn 0,5 meter over gjennomsnittlig planert terreng rundt bygningen, regnes ikke med i bygningens bruksareal.

b) Bygningshøyder:

Det er tillatt å bygge inntil 6 etasjer i disse områdene. I bygninger med mer enn 4 etasjer skal 5. og 6. etasje oppføres med fasadene tilbaketrukket fra bygningens øvrige etasjer.

- For bygninger med 4 etasjer +2 tilbaketrukne etasjer (4+2 etasjer) kan de tilbaketrukne 5. og 6. etasjene maksimalt ha et areal som utgjør 40 % av 4. etasjes areal. Maksimal tillatt gesims-/mønehøyde skal ikke overstige 19 meter. Maksimal tillatt gesimshøyde for 4. etasje skal ikke overstige 14 meter.
- For bygninger med 4 etasjer +1 tilbaketrukket etasje (4+1 etasje) kan den tilbaketrukne 5. etasjen maksimalt ha et areal som utgjør 80 % av 4. etasjes areal. Maksimal tillatt gesims-/mønehøyde skal ikke overstige 17 meter. Maksimal tillatt gesimshøyde for 4. etasje skal ikke overstige 14 meter.

Retningslinjer:

- Skala/typologi i områdene skal være Småbyskala+, 4-6 etasjer*
- Gatetverrsnitt, som består av gatebredde, vegghøyde og etasjehøyde, skal vise god by- og bokvalitet og økt attraktivitet i sentrumsområdene.*
- Inntrukket 5./6. etasje skal gi liten fjernvirkning fra gateplan.*
- 30% av BRA bør være næringsareal. Ved forretning i 1. etasje skal det legges til rette for en høy første etasje med minst 3,5 m mellom gatenivå og etasjeskille.*
- For boliger i 1. etasje bør det tilrettelegges for en skjermingssone mellom bolig og offentlig byrom på min 0,5 - 1,0 m.*
- For boliger i 1. etasje skal gulvnivå mot offentlige gater, gatetun, torg park mv ligge 0,5 - 1,0 m over terreng. Boliger i 1. etasje skal ha alminnelig god tilgang på dagslys ved at det legges til rette for minst 2,7-3,0 m romhøyde.*

5.3.2 I tettsteder og overgangssone: Tomter felt SF0-1, Spydeberg felt SF1-1 til 1-6 (unntatt deler av SF1-1), Askim felt SF2-2 og SF2-3, Skjønhaug felt SF3-1

a) Grad av Utnyttning

Utnyttelsesgraden skal være maksimum % BRA=200, og minimum % BRA=100 av tomtens totale nettoareal. Parkeringskjeller som har himling lavere enn 0,5 meter over gjennomsnittlig planert terreng rundt bygningen, regnes ikke med i bygningens bruksareal.

b) Bygningshøyder:

Det er tillatt å bygge inntil 5 etasjer i disse områdene. I bygninger med 5 etasjer skal 5. etasje oppføres med fasadene tilbaketrukket fra bygningens øvrige etasjer. For bygninger med 4 etasjer +1 tilbaketrukne etasje (4+1 etasjer) kan den tilbaketrukne 5. etasjen maksimalt ha

et areal som utgjør 80 % av 4. etasje. Maksimal tillatt gesims-/mønehøyde er 17 meter. Maksimal tillatt gesimshøyde for 4. etasje skal ikke overstige 14 meter.

Retningslinjer:

- i. Skala/typologi for områdene skal være Småbyskala, 3-5 etasjer, men landsbyskala, se 5.3.3 kan også anvendes i disse områdene.*
- ii. Gatetverrsnitt, som består av gatebredde, vegghøyde og etasjehøyde, skal vise god by- og bokvalitet og økt attraktivitet i sentrumsområdene.*
- iii. Gjennomsnittlig bygningshøyde i området er 4 etasjer. Dette kan oppføres som 4 etasjer eller variasjon 3-5 etasjer. I overgangssone mot småhusbebyggelse skal bygningshøyde være 3. etasjer.*

5.3.3 Sentrumsformål i Spydeberg felt SF1-1 som er omfattet av hensynssone H570_2-1 Bevaring kulturmiljø:

a) Grad av Utnytting

Utnyttelsesgraden skal være maksimum % BYA=50, og minimum % BYA=40 av tomtens totale nettoareal. Parkeringskjeller som har himling lavere enn 0,5 meter over gjennomsnittlig planert terreng rundt bygningen, regnes ikke med i bygningens bruksareal.

b) Bygningshøyder:

Det er tillatt å bygge inntil 4 etasjer i disse området. For bygninger inntil 4 etasjer med flate tak skal maksimal gesimshøyde ikke overstige 14 meter. Flate tak defineres her som tak med en takvinkel på maksimalt 6 grader. For bygninger med andre takformer skal maksimal tillatt gesimshøyde ikke overstige 14 meter, og maksimal tillatt mønehøyde skal ikke overstige 17 meter.

Retningslinjer:

- i. Skala/typologi i området skal være Landsbyskala, 2-4 etasjer*
- ii. Gatetverrsnitt, som består av gatebredde, vegghøyde og etasjehøyde, skal vise god by- og bokvalitet og økt attraktivitet i sentrumsområdene.*
- iii. Gjennomsnittlig bygningshøyde i området er 3 etasjer. Dette kan oppføres som 3 etasjer eller variasjon 2-4 etasjer.*

5.3.4 Minste uteoppholdsareal (MUA)

Bestemmelsene om minste uteoppholdsareal i pkt. 5.2.6 gjelder også i sentrumssonene, men kravene til areal kan reduseres: Minste uteoppholdsareal MUA = 25 m² pr. boenhet.

5.3.5 Lekeplasser og møteplasser

Bestemmelsene om lekeplasser og møteplasser i pkt. 5.2.7 gjelder også i sentrumssonene, men kravet til maksimal avstand til nærlekeplass/møteplass = 250 m.

§ 5.4 Bestemmelser til offentlig eller privat tjenesteyting innenfor områder avsatt til bebyggelse og anlegg (jf. pbl § 11-9 nr. 5 og 6 og § 11-10)

- a) Skoleanlegg og større barnehager skal tilrettelegges som lokal møteplass, for eksempel for kultur-, idretts-, og fritidsaktiviteter i nærmiljøet.

- b) Ved bygging og/eller vesentlig utvidelse av skoler skal det etableres droppsoner. Disse skal lokaliseres med trafiksikker gangvei til/fra skolen.

§ 5.5 Bestemmelser til næringsbebyggelse innenfor områder avsatt til bebyggelse og anlegg (jf. pbl. § 11-9 nr. 5 og 6 og § 11-10)

- a) Ved regulering av næringsområder skal prinsippet om rett virksomhet på rett sted legges til grunn (ABC-prinsippet).

Type lokalitet	Tilgjengelighet til kollektivtransport	Type virksomhet
A	God	Mange ansatte, ikke avhengig av bil (f.eks. kontorer, utdannings-, og helseinstitusjoner)
B	Middels	Middels avhengig av bil (f.eks. lettere industri, salg og service)
C	Ingen tilknytning til kollektivtransport	Avhengig av bilbruk, relativ få ansatte (f.eks. lager-, engros- og transportfirmaer)

Retningslinje

- i. *Store, nye arbeidsplass- og/eller besøksintensive virksomheter bør lokaliseres i byer og tettsteder. Utvidelse av eksisterende arbeidsplass- og/eller besøksintensive virksomheter i andre områder kan tillates.*
- ii. *Ny eller utvidet bruk til næringsformål i områder avsatt til bebyggelse og anlegg som etter kommunens skjønn gir sjenanse i form av vesentlig økning i trafikk, støy, lukt o.l., tillates ikke.*
- iii. *Ved byggesøknad utenfor byer og tettsteder som omhandler handel med småvarer som dekker mer enn et lokalt behov, må det søkes fylkeskommunen om avvik fra regional planbestemmelse om handel.*
- iv. *Utvidelsen av Jaren veiserviceanlegg skal benyttes til utvidelse av eksisterende virksomhet på stedet.*

5.5.1 Avlastningsområder for handel med plasskrevende varer

Avlastningsområdene for handel med plasskrevende varer på Hoen/Sekkelsten og Brennemoen er vist på plankartet som bestemmelsesområde KBA med arealformål eksisterende kombinert bebyggelse og anleggsformål.

Områdene kan benyttes til handel med plasskrevende varer, dvs. til trelast/byggevarer, gartneri/hagesentre, biler/motorkjøretøy, hvitevarer og møbler i tråd med regional planbestemmelse for lokalisering av handel vedtatt 21.06.2018. Nyetablering av store forretninger/varehus som i hovedsak selger varer som ikke er plasskrevende, såkalte «big-box-konsepter», kan ikke lokaliseres i avlastningsområder for handel.

5.5.2 Handel

Utenfor sentrumsformålene og avlastningsområdene kan handel som dekker et lokalt behov, tillates gjennom vedtak av reguleringsplan. Dagligvareforretninger skal være sentralt plassert

i det enkelte lokalmiljø og være lett tilgjengelig for gående og syklende.
Dagligvareforretninger kan tillates med et bruksareal inntil 1500 m² totalt per område.

§ 5.6 Bestemmelser for områder avsatt til kombinert bebyggelse- og anleggsformål (jf. PBL §§ 11-9 nr. 5 og 6 og § 11-10)

Område	Område navn	Underformål
KBA1	Frosterud	Næring-, tjenesteyting og boligformål
KBA2	Elvestad	Tjenesteyting- og næringsformål
KBA3	Momarken	Næring-, bolig- og idrettsformål
KBA4	Skjønhaugenga/Parkveien	Tjenesteyting- og boligformål
KBA6	Trøgstad motorsenter	Idrett-, næring- og tjenesteytingsformål
KBA7	Sletner sør	Bebyggelse og anleggsformål
KBA8	Brødremoen	Bebyggelse og anleggsformål
KBA9	Østreng	Bebyggelse og anleggsformål
KBA10	Gislingrud	Næring- og forretningsformål

Retningslinjer:

- i. Områdene Brødremoen og Østreng kan benyttes til næring og andre typer bygge- og anleggstiltak. Kulturminner i området skal hensyntas.
- ii. Området Sletner sør kan benyttes til særlig samfunnsnyttig formål og næringsformål som er tilknyttet aktiviteten i eksisterende planområde Brennemoen Sør. Med samfunnsnyttig formål menes etableringer som tilfører Indre Østfold samfunnet særlige kvaliteter, som f.eks. Filmbyen og eventuelle synergieffekter tett knyttet til denne. Vurderinger av lokalisering må gjøres i forhold til tilgjengelighet for befolkningen, trafikkhensyn og økonomisk, miljømessig og sosial bærekraft. Etableringer som bare er til fordel for enkeltpersoner eller en svært snever krets, faller utenfor forståelsen av uttrykket samfunnsnyttig.
- iii. Omfanget av næringsvirksomhet, rekkefølgebestemmelser og avbøtende tiltak på området samt betydningen av begrepet «samfunnsnyttig formål», må avklares reguleringsplanarbeidet.
- iv. Dersom det ikke er startet opp arbeid med reguleringsplan på området Sletner sør før neste kommuneplanrullering skal området vurderes på nytt.

§ 5.7 Bestemmelser til idrettsanlegg innenfor områder avsatt til bebyggelse og anlegg (jf. PBL §§ 11-9 nr. 8)

IDR4 Jørgentvedt motorsportanlegg

Støy, jordressurser og klimagassutslipp, herunder muligheter til å ta vare på deler av myra, skal utredes særskilt. Reguleringsplanen for området må fastsette støykrav i anleggets åpningstider, beskrive andre avbøtende tiltak i forhold til støy, og fastsette driftstider for baneanlegget slik at hensynet til nærliggende bebyggelse blir ivaretatt.

Eventuell bilsporerelatert næringsvirksomhet på motorparkens område må avklares i reguleringsplan.

§ 5.8 Bestemmelser til fritids- og turistformål innenfor områder avsatt til bebyggelse og anlegg (jf. PBL §§ 11-9 nr. 5 og § 11-10)

- a) På Trøgstad Fort skal forsvarets tidligere innretninger bevares som dokumentasjon på forsvarets aktivitet på Fortet. Tiltak skal forholde seg til kulturmiljøet i området.
- b) Det tillates oppført mindre bygg, tilbygg, garasjer, utsiktstårn, uteterrasse, samt tilsvarende bygg og anlegg, så sant dette ikke forringer områdets kvaliteter og byggetiltakene er i samsvar med fritids- og turistformålet.

§ 5.9 Bestemmelser om fritidsboliger innenfor områder avsatt til nåværende bebyggelse og anlegg (jf. pbl § 11-9 nr. 5 og 6 og § 11-10)

- a) Det åpnes ikke for bygging av fritidsboliger på ubebygde tomter innenfor arealer avsatt til eksisterende bebyggelse og anlegg dersom området ikke omfattes av en reguleringsplan, jf. pkt. 4.1 og 4.2.
- b) Det åpnes ikke for fradeling av nye fritidstomter eller tilleggsareal til eksisterende fritidseiendommer innenfor områder avsatt til nåværende bebyggelse og anlegg, som gjør at disse kan være egnet for oppføring av ny fritidsbolig.
- c) Bygge- og anleggstiltak tillates ikke nærmere strandlinjen enn 30 meter. Unntatt fra dette er anlegg for vann- og avløpsløsninger.
- d) Fritidsbebyggelse med innlagt vann kan pålegges tilknytning til offentlig vann- og avløpsnett, jf. pbl § 27-1 andre til fjerde ledd og § 27-2 andre til fjerde ledd.

5.9.1 Bestemmelser om fritidsbebyggelsens størrelse plassering og form

- a) Bruksareal (BRA) må til sammen ikke overstige 90 m². Bebygd areal (BYA) skal ikke overstige 120 m² på tomte.
- b) Opparbeidet uteareal som uteplass, gressplen, inngangsparti, platting, terrasse eller veranda tilknyttet hytte skal ikke overstige 50 m². Av dette kan inntil 10 m² være overbygget. Overbygget skal være tilknyttet fritidsboligen.
- c) Det tillates to bygg på tomte, men kun en bruksenhet. Uthus /anneks må ikke overstige 10 m² BYA. Antall bygg eller bebyggelsens størrelse tillates ikke utvidet dersom antall bygg eller bebyggelsens størrelse allerede er lik eller overskrider disse verdiene.
- d) Oppføring av frittliggende uteareal og/eller uteareal tilknyttet uthus/anneks som uteplass, inngangsparti, platting, terrasse, veranda, gressplen og lignende, tillates ikke.
- e) Målt fra gjennomsnittlig eksisterende terreng gjelder følgende;
 - i. Bebyggelsens mønehøyde skal ikke overstige 5,0 m.
 - ii. Gesimshøyden skal ikke overstige 4,0 m.
 - iii. For bygninger med pulttak eller flate tak, samt uthus/anneks skal maksimal gesims-/mønehøyde ikke overstige 4,5 m
 - iv. Maksimal fasadehøyde (både møne og gesims) i eksponerte retninger mot sjøen skal ikke overstige 5,5 m
- f) Riving og gjenoppføring av fritidsbebyggelse tillates innenfor rammene i pkt. 5.9.1. Ved rivning av eksisterende og oppføring av ny/tilbygg til fritidsbebyggelse skal det legges vekt på hensynet til landskapsverdier, arkitektoniske forhold og nabobebyggelse. Stedlig vegetasjon skal i størst mulig utstrekning bevares. Hensynet til disse forhold skal legges til grunn for vurdering om ny bebyggelse kan gis samme plassering som tidligere eller bør flyttes.
- g) Gjenoppføring eller utvidelse av eksisterende bebyggelse skal ikke trekkes nærmere sjøen. Fasadelengde i eksponerte retninger mot sjøen skal ikke overstige 14 meter.
- h) Badestamp, svømmebasseng og lignende tillates og inngår som opparbeidet uteareal.

- i) Badestamp, svømmebasseng og lignende tillates ikke tilknyttet offentlig nett.
- j) Innhegning av eiendommer, eller oppføring av gjerder, leegger og frittstående trapper er ikke tillatt. Unntak fra forbudet kan gjøres der gjerder er nødvendige av sikkerhetsmessige hensyn, og leegger med høyde inntil 1,8 m og samlet lengde inntil 3 m.
- k) Det er ikke tillatt å utvide eksisterende atkomstveier eller anlegge nye veier eller parkeringsplasser. Unntatt forbudet er midlertidig anleggsveier og enkel gangadkomst i maksimalt 1,5 m bredde, beregnet fra fyllingsfot til fyllingsfot.
- l) Alle tiltak etter plan- og bygningsloven § 1-6 første ledd skal tilpasses det naturlige terrenget og utformes på en slik måte at det eksponeres minst mulig. Sprengning tillates i hovedsak ikke. Fyllinger/skjæringer utover 1 meter tillates ikke.

Retningslinjer

- i. I saker som gjelder innpassing av våtrom som følge av innlegging av ny kommunal/forskriftsmessig VA-løsning kan det vurderes dispensasjon for inntil 5 m² BRA ut over begrensningen satt i § 5.8.
- ii. Til pkt. b: Med opparbeidet uteplass, gressplen, inngangsparti, platting, terrasse eller veranda tilknyttet fritidsbolig menes opparbeidede uteoppholdsarealer forbundet til fritidsbolig, eller forbundet til fritidsbolig med gangbane på inntil 5 meter lengde. Gangbane inngår i uteplass arealet. Pergola eller lignende konstruksjoner regnes med som overbygd terrasse. Opparbeidet uteplass skal være terrengtilpasset. Steinlagte områder regnes som opparbeidet uteplass.
- iii. Til pkt. e: Med flate tak regnes bygninger med takvinkel mindre enn 6 grader.
- iv. Til pkt. h: Vann fra badestamp, svømmebasseng og lignende er gråvann og skal håndteres etter forurensningsregelverket.
- v. Til pkt. j: Unntak fra forbud mot trapper kan gjøres for mindre, terrengtilpassede trapper eller trinn i terrenget som er nødvendig for en god gangadkomst, samt inngangsparti. God materialbruk, utforming og fargesetting skal vektlegges.
- vi. Til pkt. k: Unntaket gjelder også for andre enkle tiltak for forbedring av gangadkomst. Gangadkomst skal ikke asfalteres.
- vii. Der det allerede er flere enheter på en fritidseiendom gjelder bestemmelsene for hver enkelt enhet.
- viii. For søknad om arealutvidelse av hytteenhet med flere enn 2 bygninger må det påregnes et krav om reduksjon i bygningsantall.

§ 5.10 Bestemmelser til grønnsstruktur (jf. pbl § 11-9 nr. 5 og 6 og 11-10)

- a) Grønnsstruktur er arealer som inngår i naturområder, turdrag, friområder og parker. Sammenhengende grøntdrag, grønne lunger, turveier, områder for lek og rekreasjon, samt dammer, bekker og vannflater skal ivaretas og styrkes. Minimumsbredde på turdrag og korridorer bør være 30 meter. Parker, lekeplasser, byrom og uteoppholdsarealer mv. skal gis et tydelig grønt preg for å forsterke grønnsstrukturen i tettbebyggelsen.
- b) Mindre bygg og anlegg som legger til rette for rekreasjon, friluftsliv, biologisk mangfold og/eller overvannshåndtering tillates.
- c) Etablering av separate avløpsanlegg mindre enn 50 PE og stikkledninger begrenset til 10 enheter for tilknytning til kommunalt vann- og avløpsanlegg, er tillatt dersom de ikke er i konflikt med dyrket eller dyrkbar mark, eller andre viktige landbruks-, natur- eller friluftsinnteresser.

§ 5.11 Bestemmelser til landbruk- natur- og friluftsmål (LNF) (pbl. § 11-11 nr. 1)

I LNF-områdene er det kun er tillatt å oppføre bygninger eller iverksette tiltak som er nødvendige for landbruksdrift, det vil si jordbruk eller skogbruk eller, herunder gårdstilknyttet næringsvirksomhet basert på gårdens ressursgrunnlag. I tillegg er enkle tilretteleggingstiltak for friluftslivet tillatt.

- a) I LNF-områder er etablering av nye bolig-, fritids- eller næringseiendommer og deling av grunneiendom ikke tillatt. Unntak er:
 - i. Fradeling til uendret bruk
 - ii. Fradeling til landbruksformål
 - iii. Fradeling av arealer som etter kommunens vurdering har marginal betydning, dersom disse ikke berører dyrket/dyrkbar mark, eller ikke er i strid med viktige landbruks-, natur- eller friluftslivsinteresser.
- b) Mindre tilretteleggingstiltak for naturmangfold og friluftsliv tillates under forutsetning av at tiltaket ikke berører dyrket mark eller andre viktige landbruks-, natur- eller friluftslivsinteresser.
- c) Framføring av kommunale vann- og avløpsledninger, etablering av separate avløpsanlegg mindre enn 50 PE, stikkledninger begrenset til 10 enheter for tilknytning til kommunalt vann- og avløpsanlegg samt fibernettledninger og lignende, er tillatt dersom de ikke er i konflikt med dyrket eller dyrkbar mark, eller andre viktige landbruks-, natur- eller friluftslivsinteresser.
- d) Masseuttak tillates kun når det er nødvendig i forbindelse med bygging eller vedlikehold av enkeltanlegg for landbruksvei, og dersom lokalisering og omfang etter kommunens vurdering er akseptabelt med hensyn til ivaretagelse av miljø- og kulturlandskapsinteresser.
- e) Planering eller massedeponi tillates kun når det forflyttes masse som berører et areal på inntil 1 dekar.

Retningslinjer:

- i. *Til pkt. a: Veileder H-2401 «Garden som ressurs» legges til grunn i vurdering av om et tiltak er i tråd med LNF-formålet.*
- ii. *Til pkt. b: Riving og gjenoppføring av bolig/kårbolig kan tillates dersom vilkårene i plan- og bygningsloven § 19-2 er oppfylt*
- iii. *Oppføring av kårbolig bør kun vurderes ved gjennomføring av generasjonsskifte, og bare dersom vilkårene i plan- og bygningsloven § 19-2 er oppfylt*

5.11.1 Bestemmelser for bebyggelse på landbrukseiendommer (jf. pbl § 11-11 nr.1)

- a) Nye driftsbygninger og konstruksjoner i landbruket skal dimensjoneres i samsvar med faktiske, driftsmessige behov. Behovet skal dokumenteres og vurderes av kommunen.
- b) Landbruksbebyggelsens mønehøyde skal ikke overstige 15 m, målt fra gjennomsnittlig eksisterende terreng. For siloer er største tillatte totalhøyde 15 m.
- c) Ny landbruksbebyggelse inklusive våningshus og kårbolig skal plasseres i direkte tilknytning til gårdstun og bør utformes i tråd med lokal byggeskikk. Dersom kommunen vurderer at ønsket lokalisering ikke er forsvarlig ut fra hensyn til jordvern, bo- og driftsmessige forhold og/eller andre viktige landbruks-, natur- eller friluftslivsinteresser, kan kommunen kreve annen plassering.
- d) Ny bygning, lagerplass eller uteareal i jord-, skog- eller utmarksnæring kan lokaliseres utenfor tunet, dersom dette er naturlig av hensyn til tiltakets funksjon, og lokaliseringen ikke er i strid med viktige landbruks-, natur- eller friluftslivsinteresser.
- e) Flytting eller oppsplitting av gårdstun er ikke tillatt. Arealer og bygninger som brukes til næringsvirksomhet som ikke faller inn under landbruksbegrepet, tillates ikke fradelt fra grunneiendommen.

Retningslinjer:

Næringsvirksomhet som ikke faller inn under landbruksbegrepet kan tillattes dersom:

- i. virksomheten kan innpasses i eksisterende bygninger og/eller på egnede arealer utendørs.*
- ii. virksomheten ikke legger beslag på bygninger som til enhver tid er nødvendige for landbruksdriften.*
- iii. virksomheten ikke kommer i konflikt med landbruks-, natur- eller friluftslivsinteresser eller krever vesentlig ombygging av bygninger,*
- iv. og at vilkårene for å kunne gi dispensasjon fra LNF-formålet er oppfylt, jf. pbl § 19-2*

For å avgjøre om en næringsvirksomhet faller inn under landbruksbegrepet skal veileder H-2401 «Garden som ressurs» legges til grunn.

5.11.2 Bestemmelser for boliger i LNF-områder der spredt boligbebyggelse er tillatt (jf. pbl § 11-11 nr.1 og 2)

I LNF-områder der spredt boligbygging er tillatt, er det tillatt å oppføre inntil 144 boliger spredt i planperioden på 12 år, tilsvarende 5 % av total, stipulert boligbygging for kommunen. Dette skal fordeles med inntil 4 boenheter per år vest for Glomma og inntil 8 boenheter per år øst for Glomma. Det er tidspunktet for byggetillatelse/igangsettingstillatelse som skal benyttes ved kvoteberegningen.

- a) Fradeling til, og oppføring av spredt bebyggelse kan bare tillates dersom ny bebyggelse ikke:
 - i. ødelegger eller virker skjemmende på automatisk fredete kulturminner, etter-reformatoriske kulturminner eller verdifulle kulturlandskap/sårbare landskapsrom. Alle tiltak som er nærmere enn 100 meter fra automatisk fredete kulturminner skal sendes regional kulturminnemyndighet for uttalelse.
 - ii. ligger i tilknytning til en ravine, med mindre det er i direkte sammenheng med eksisterende bebyggelse.
 - iii. kommer innenfor fare- eller aktsomhetsområder for flom eller skred eller ligger under marin grense.
- b) Spredt utbygging i LNF-områder tillates ikke oppført på dyrket eller dyrkbar mark, inkludert myr, eller på skogsmark med høy bonitet (produksjonsevne > 0,5 m³ pr. dekar/år).
- c) Det er tillatt med to boenheter per eiendom, enten enebolig med eller uten sekundærleilighet eller tomannsbolig. Ny boenhet på eksisterende boligeiendom kan bare etableres som sekundærleilighet i eksisterende bolig eller ved å bruke eksisterende bygning på eiendommen.
- d) Tillatt grad av utnytting settes til 30 % BYA, men maksimalt 650 m² BYA.
- e) Tilbygg og påbygg til eksisterende bebyggelse er tillatt. Det tillates 2 mindre frittliggende garasjer/uthus med totalt inntil 80 m² BYA med 6 og 4 meter maksimal møne- og gesimshøyde målt fra gjennomsnittlig eksisterende terreng.
- f) Det medregnes 2 biloppstillingsplasser på 18 m² per boenhet i BYA.
- g) Bolig må plasseres minst 20 m fra dyrka mark
- h) Ved oppføring av nye boenheter skal det opparbeides uteoppholdsareal i henhold til tabellen under:

Boenhetens størrelse	Minste uteoppholdsareal (MUA)
Boenhet på under 60 m ² BRA	Minst 50 m ² per boenhet
Boenhet på mellom 60 og 100 m ² BRA	Minst 100 m ² per boenhet

Boenhet på over 100 m ² BRA	Minst 150 m ² per boenhet
--	--------------------------------------

- i) Tilbygg/garasjer o.l. tillates ikke dersom oppføring gjør at kravet om MUA på eiendommen ikke kan oppfylles.
- j) Følgende kan beregnes som uteoppholdsarealer:
 - Felles oppholdsarealer
 - Private hager
 - Ikke overdekkede balkonger og verandaer
 - Regnbed og mindre vannflater
- k) Følgende areal kan ikke beregnes som uteoppholdsareal:
 - Kjørbare gangveier, kjøreveier, parkeringsplasser for biler og sykler og areal for avfallsanlegg
 - Alt terreng brattere enn 1:3
 - Arealer i rød støysone
 - Annet areal som etter kommunens skjønn ikke er egnet for lek og typiske uteoppholdsaktiviteter

Retningslinje

- i. *Det tillates ikke fradelt boligtomter på over 3 dekar. I særlige tilfeller som ved fradeling av gårdstun, kan maksimumsregelen fravikes.*
- ii. *Spredt utbygging skal kun skje i tilknytning til eksisterende bebyggelse med tilgang til skoleskyss.*

5.11.2 Bestemmelser for LNF-områder der spredt næringsbebyggelse er tillatt (jf. pbl § 11-11 nr.1 og 2)

Innenfor områdene tillates det utvidelser og bruksendringer, men ingen oppføringer av nye bygninger, forutsatt at følgende vilkår er oppfylt:

- a) Bebyggelsen skal lokaliseres slik at den ikke kommer i konflikt med:
 - Viktige områder for biologisk mangfold
 - Kulturminner og kulturlandskap
 - Vannkilder
- b) Bygging på dyrket mark tillates ikke
Ny bebyggelse skal lokaliseres slik at man minimerer ulemper for aktiv landbruksdrift.

§ 5.12 Bestemmelser til bruk og vern av vann og vassdrag (jf. pbl § 11-11 pkt. 3 og 5)

- a) Tiltak i vann og vassdrag som hindrer allmenhetens rett til ferdsel er ikke tillatt.
- b) I vann og vassdrag kan graving, mudring, utfylling og andre tiltak som kan endre områdets naturverdi eller friluftsverdi bare tillates med hjemmel i godkjent reguleringsplan.
- c) Bekker, bekkedrag, myrer og vannveier skal opprettholdes i sin naturlige form og sikres med kantvegetasjon. Der det er hensiktsmessig, skal lukkede bekker åpnes og reetableres i en sammenhengende grøntstruktur. Det er ikke tillatt med bekkelukking.
- d) Kantvegetasjon langs prioriterte vassdrag skal ivaretas ved å sette igjen et eksisterende naturlig vegetasjonsbelte på minimum 10 meter.

Retningslinje:

- i. *Alminnelig skjøtsel kan foregå så lenge kantvegetasjonens økologiske funksjonsevne ivaretas. Følgende regnes som prioriterte vassdrag: Øgderen/Hemnessjøen, Glomma,*

Øyeren, Hobølelva, Mjær, Hæra (inkl. Mysenelva), Lundebyvannet, Smalelva i Spydeberg, Lyseren, Smalelva i Trøgstad. Prioriterte vassdrag er vist i temakart.

- II. *For Morsa- og Haldensvassdraget gjelder Rikspolitiske retningslinjer for varig vernede vassdrag.*



Kommuneplankart

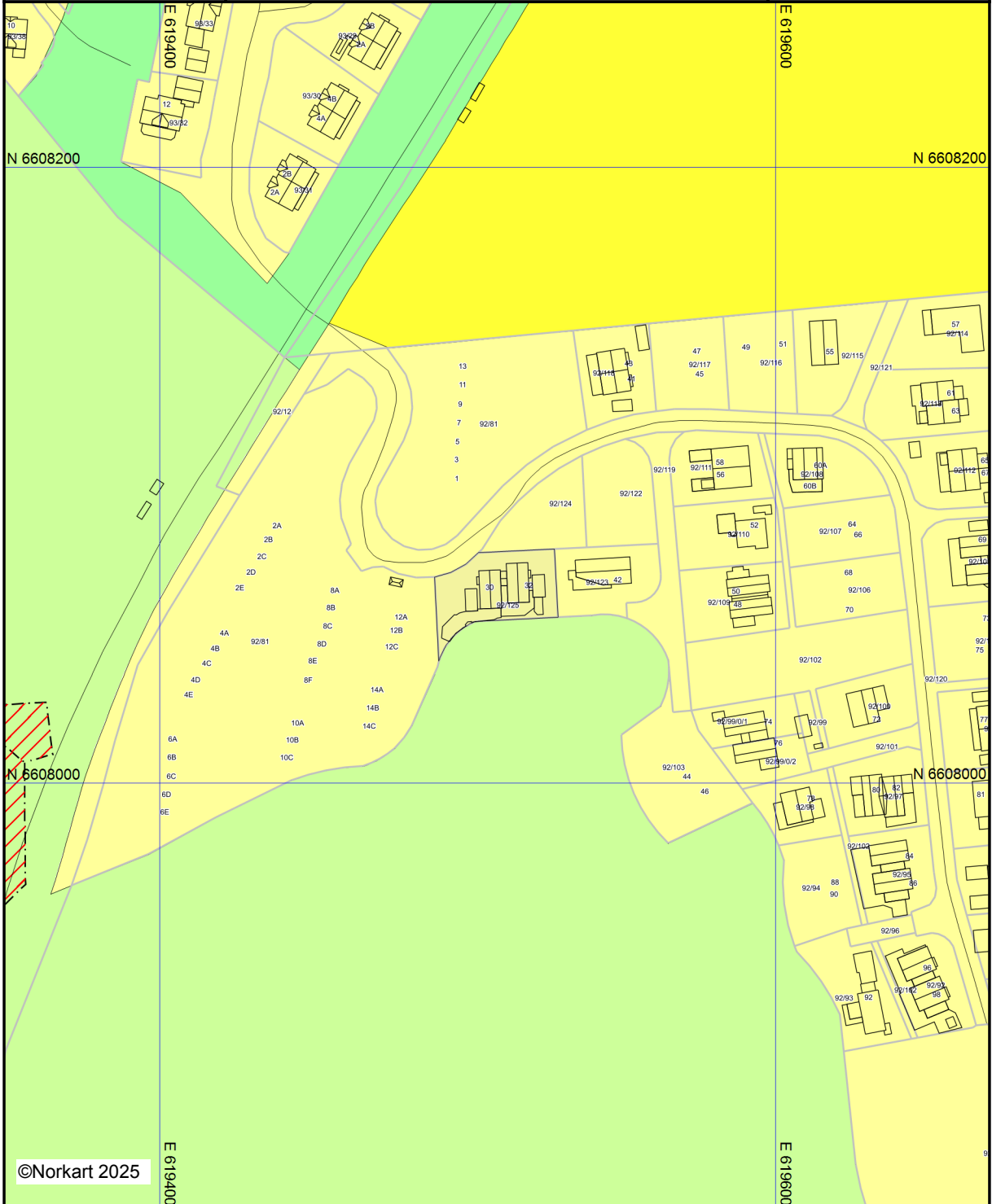
N



UTM-32

Eiendom: 92/125/0/1
Adresse: Romskollen 30
Utskriftsdato: 08.04.2025
Målestokk: 1:2000

Indre Østfold kommune



©Norkart 2025





Kartet er produsert fra kommunens beste digitale kartbaser for området og inneholder viktige opplysninger om eiendommen og området omkring. Presentasjonen av informasjon er i samsvar med nasjonal standard. Kartet kan inneholde feil, mangler eller avvik i forhold til kravene i oppgitt standard. Kartet kan ikke benyttes til andre formål enn det formålet det er utlevert til uten samtykke fra kommunen jf. lov om åndsverk.

Tegnforklaring

Kommuneplan/Kommunedelplan PBL 2006

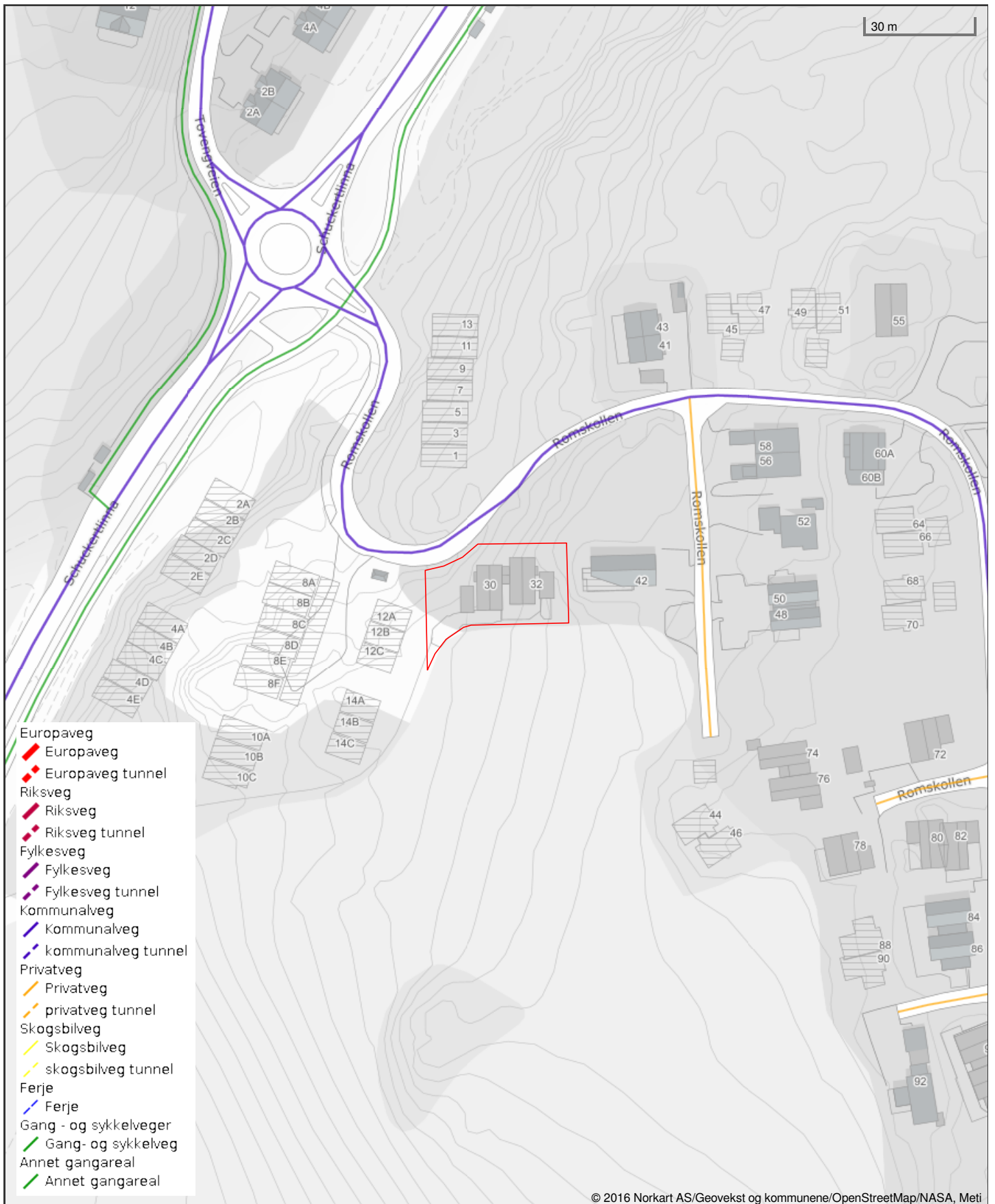
-  Faresone grense
-  Faresone - Flomfare
-  Faresone - Høyspenningsanlegg (ink høysper
-  Angitthensyngrense
-  Boligbebyggelse - nåværende
-  Boligbebyggelse - fremtidig
-  Friområde - nåværende
-  LNFR-areal - nåværende

Felles for kommuneplan PBL 1985 og 2008

-  Planområde
-  Grense for arealformål
-  Samleveg - nåværende
-  Gang-/sykkelveg - nåværende



Vegstatuskart for eiendom 3118 - 92/125//



Det tas forbehold om riktigheten eller fullstendigheten av opplysningene i dette dokumentet. Det kan ikke rettes krav som følge av at disse opplysningene benyttes som grunnlag for beslutninger.



Indre Østfold kommune

Adresse: Postboks 34, 1861 Trøgstad

Telefon: +47 69 68 10 00

Utskriftsdato: 08.04.2025

Kommunale gebyrer 2025

EM §6-7 Oppdragstakerens undersøkelses- og opplysningsplikt

Kilde: Indre Østfold kommune

Kommunenr.	3118	Gårdsnr.	92	Bruksnr.	125	Festenr.		Seksjonsnr.	1
Adresse	Romskollen 30, 1832 ASKIM								

Kommunale gebyrer fakturert på eiendommen i 2024

Kommunale gebyrer er en kombinasjon av forskudd, abonnement og enkeltgebyrer fakturert etter levert tjeneste. Vi kjenner ikke samlet gebyr for en eiendom for et år før året er omme. Denne rapporten sammenstiller dette for fjoråret, med summer fordelt per fagområde. Tjenestene vil normalt ha en prisøkning hvert år, samt at forbruk på ulike tjenester kan variere fra år til år.

Gebyr	Fakturert beløp i 2024
Renovasjon	4 649,52 kr
Sum	4 649,52 kr

Noen kommunale gebyrer sendes muligens kun til sameiet, og kommer dermed ikke med i denne rapporten.

Prognose kommunale gebyrer fakturert på eiendommen inneværende år

Vare	Grunnlag	Enhetspris	Andel	Korreksjon	Årsprognose	Fakt. hittil i år
Renovasjon, grunnbeløp pr. boenhet	1 stk	3 393,00 kr	1/1	0 %	3 393,00 kr	848,25 kr
Renovasjonsbeholder 370L restavfall	1 stk	4 120,00 kr	1/2	0 %	2 060,00 kr	515,00 kr
				Sum	5 453,00 kr	1 363,25 kr

Løpende gebyr brukes for å fordele en årlig kostnad på flere innbetalinger.

Beløp for vann, avløp og slam er inkludert 25% merverdiavgift. Satsen er bestemt redusert til 15% men tidspunkt er ikke fastsatt. Prognosen er basert på fjorårets gebyrer og avvik kan derfor forekomme.

Eiendomsskatt og feiing/tilsyn er unntatt mva. Andre beløp er inkl. mva.

FORBEHOLD VED UTLIVERING AV INFORMASJON I FORBINDELSE MED EIENDOMSFORESPØRSLER:

Det tas forbehold om riktigheten eller fullstendigheten av opplysningene i dette dokumentet. Det kan ikke rettes krav som følge av at disse opplysningene benyttes som grunnlag for beslutninger.



Tillegg til prognose på kommunale gebyrer fakturert på eiendommen inneværende år: 2025.

MERK!

I tråd med Statsbudsjettet for 2025 vil mva på vann- og avløpstjenester bli redusert fra 25 til 15 prosent fra 1. mai 2025. Man må derfor regne med endringer i årsprognosen etter 1. mai 2025.

I Indre Østfold kommune beregnes á konto på vann og avløp ut ifra forrige års forbruk.

Vannmåleroppgjøret fra forrige år er klart i mars. Da avregnes det innbetalte forskuddet (á konto) mot faktisk forbruk avlest på vannmåleren i desember, samt årets á konto blir etablert.

Årets á konto er altså ikke med i prognosen, så må hensyntas som et tillegg til sum prognose. Årets á konto fordeles med $\frac{1}{4}$ på hvert kvartal for de som har kvartalsfaktura.

For de med månedlig faktura blir det ingen á konto i månedene januar, februar og mars. På faktura for april, vil det bli fakturert á konto for de 4 første månedene. Deretter vil á konto bli jevnt fordelt hver måned utover året.

Priser kommunale gebyrer i 2025:

A konto vann pr. m ³	kr. 29,90	inkl. mva.
A konto avløp pr. m ³	kr. 37,65	inkl. mva.
Vannabonnement pr. boenhet	kr. 2 256,25	inkl. mva.
Avløpsabonnement pr. boenhet	kr. 2.642,50	inkl. mva.
Brannforebyggende avgift	kr. 495,00	Fri mva.

Renovasjon

Indre Østfold Renovasjon fakturerer fra 1. januar 2023, avgiftene for renovasjon selv. Er det spørsmål knyttet til avgiftene for renovasjon, må IØR kontaktes direkte på telefon 04215



Indre Østfold kommune

Adresse: Postboks 34, 1861 Trøgstad

Telefon: +47 69 68 10 00

Utskriftsdato: 08.04.2025

Kommunale gebyrer 2025

EM §6-7 Oppdragstakerens undersøkelses- og opplysningsplikt

Kilde: Indre Østfold kommune

Kommunenr.	3118	Gårdsnr.	92	Bruksnr.	125	Festenr.		Seksjonsnr.	1
Adresse	Romskollen 30, 1832 ASKIM								

Kommunale gebyrer fakturert på eiendommen i 2024

Kommunale gebyrer er en kombinasjon av forskudd, abonnement og enkeltgebyrer fakturert etter levert tjeneste. Vi kjenner ikke samlet gebyr for en eiendom for et år før året er omme. Denne rapporten sammenstiller dette for fjoråret, med summer fordelt per fagområde. Tjenestene vil normalt ha en prisøkning hvert år, samt at forbruk på ulike tjenester kan variere fra år til år.

Gebyr	Fakturert beløp i 2024
Avløp	25 658,44 kr
Vann	18 846,46 kr
Sum	44 504,90 kr

Noen kommunale gebyrer sendes muligens kun til sameiet, og kommer dermed ikke med i denne rapporten.

Prognose kommunale gebyrer fakturert på eiendommen inneværende år

Vare	Grunnlag	Enhetspris	Andel	Korreksjon	Årsprognose	Fakt. hittil i år
Vann a konto i år	166 m3	29,88 kr	1/1	0 %	4 959,25 kr	1 239,81 kr
Forbruk vann i fjor	154 m3	29,75 kr	1/1	0 %	4 581,50 kr	4 581,50 kr
Vann innbetalt a konto i fjor	-333 m3	29,75 kr	1/1	0 %	-9 906,75 kr	-9 906,75 kr
Vannabonnement pr boenhet	1 stk	2 256,25 kr	1/1	0 %	2 256,25 kr	564,06 kr
Avløp a konto i år	166 m3	37,63 kr	1/1	0 %	6 245,75 kr	1 561,44 kr
Forbruk avløp i fjor	154 m3	40,25 kr	1/1	0 %	6 198,50 kr	6 198,50 kr
Avløp innbetalt a konto i fjor	-333 m3	40,25 kr	1/1	0 %	-13 403,25 kr	-13 403,25 kr
Avløpsabonnement pr boenhet	1 stk	2 642,50 kr	1/1	0 %	2 642,50 kr	660,63 kr
				Sum	3 573,75 kr	-8 504,06 kr

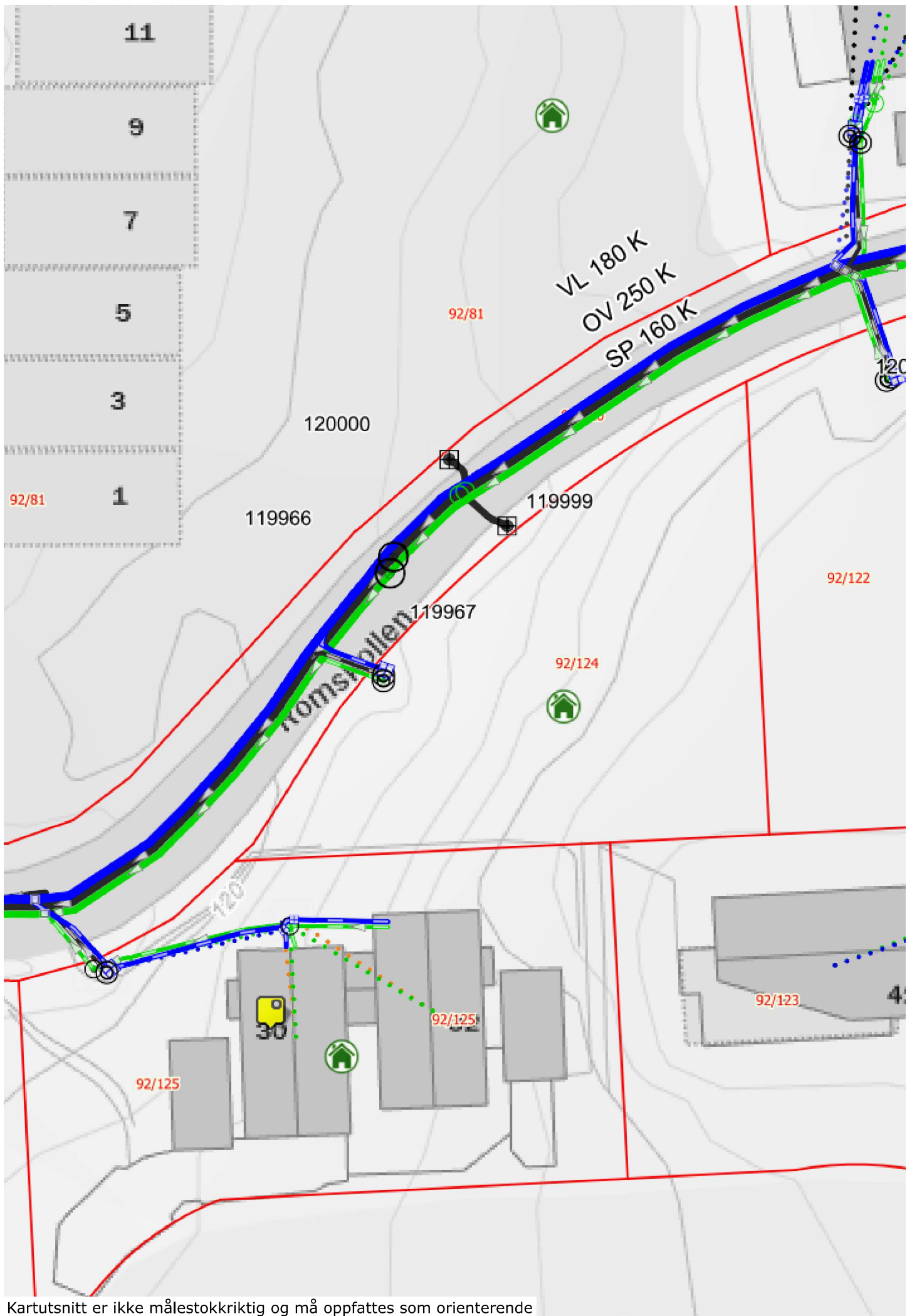
Løpende gebyr brukes for å fordele en årlig kostnad på flere innbetalinger.

Beløp for vann, avløp og slam er inkludert 25% merverdiavgift. Satsen er bestemt redusert til 15% men tidspunkt er ikke fastsatt. Prognosen er basert på fjorårets gebyrer og avvik kan derfor forekomme.

Eiendomsskatt og feiing/tilsyn er unntatt mva. Andre beløp er inkl. mva.

FORBEHOLD VED UTLEVERING AV INFORMASJON I FORBINDELSE MED EIENDOMSFORSØRSLER:

Det tas forbehold om riktigheten eller fullstendigheten av opplysningene i dette dokumentet. Det kan ikke rettes krav som følge av at disse opplysningene benyttes som grunnlag for beslutninger.



Kartutsnitt er ikke målestokkriktig og må oppfattes som orienterende



Grunnkart



UTM-32

Indre Østfold kommune

Eiendom: 92/125/0/1
Adresse: Romskollen 30
Dato: 08.04.2025
Målestokk: 1:1000

Eiendomsg. nøyaktig <= 10 cm	Eiendomsg. mindre nøyaktig >200<=500 cm	Eiendomsg. omtvistet	Hjelpelinje vannkant
Eiendomsg. middels nøyaktig >10<=30 cm	Eiendomsg. lite nøyaktig >=500 cm	Hjelpelinje veikant	Hjelpelinje fiktiv
Eiendomsg. mindre nøyaktig >30<=200 cm	Eiendomsg. usikker nøyaktighet	Hjelpelinje punktfaste	

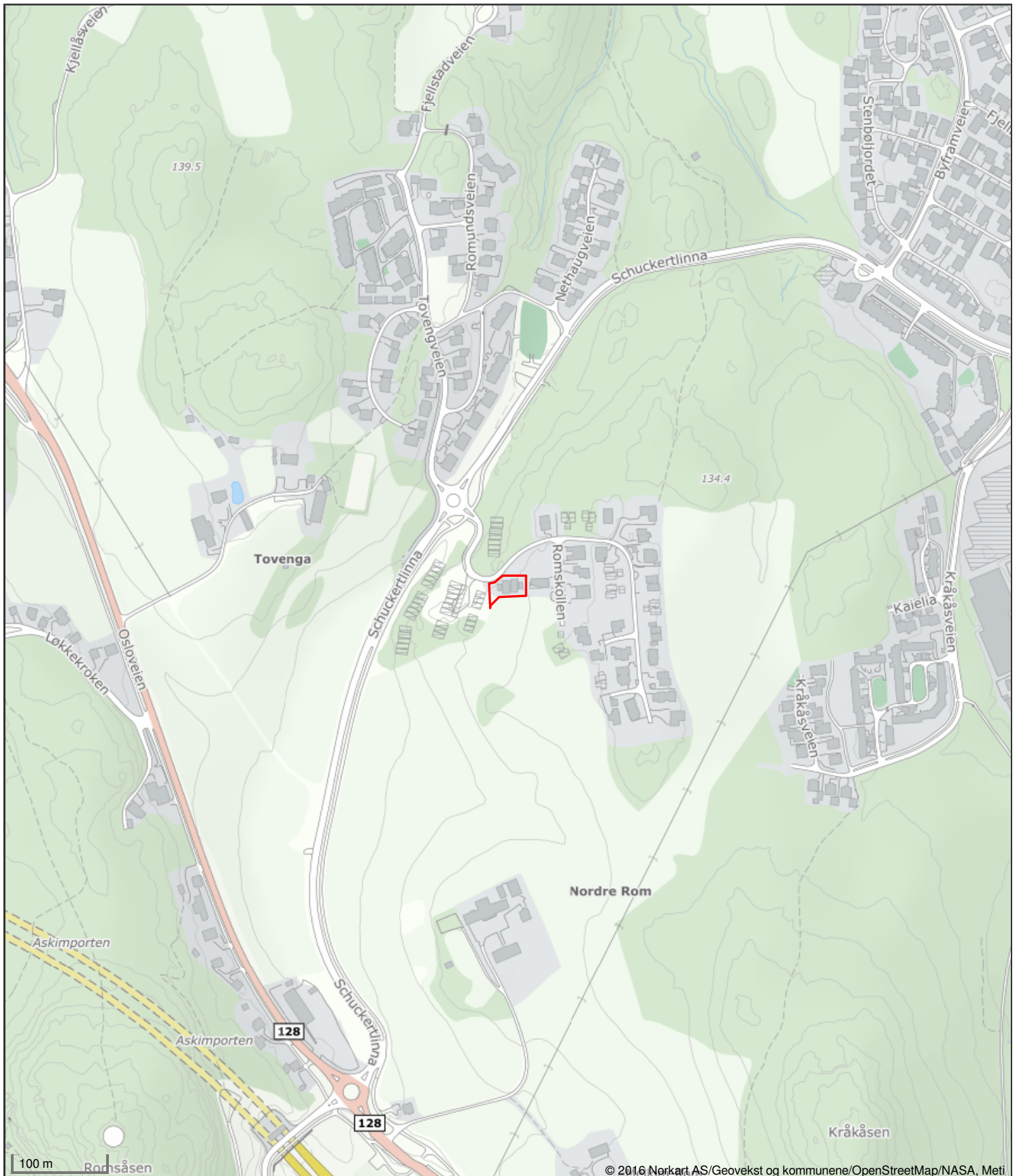


©Norkart 2025

Det tas forbehold om at det kan forekomme feil, mangler eller avvik i kartet. Spesielt gjelder dette usikre eiendomsgrenser. Dette kartet kan ikke brukes som erstatning for situasjonskart i byggesaker.



Oversiktskart for eiendom 31 18 - 92/125//





Indre Østfold kommune

Postadresse: Postboks 34
Postnr./-sted: 1861 Trøgstad
Telefon: 69 68 10 00

MEGLEROPPLYSNINGER

FORBEHOLD VED UTLIVERING AV INFORMASJON I FORBINDELSE MED EIENDOMSFORESPØRSLER:

Det tas forbehold om at det kan være avvik i våre registre i forhold til den faktiske situasjonen og at det kan foreligge forhold omkring eiendom og bygninger som kommunen ikke er kjent med. Kommunen kan ikke stilles økonomisk ansvarlig for bruk av informasjon som oppgis i sammenheng med eiendomsforespørsler.

Tilknytning til offentlig vann og avløp - Indre Østfold kommune

Matrikelnummer / GID og adresse						Kommunennummer:		3118			
Gnr:	92	Bnr:	125	Fnr:		Snr:		Anr:	1	Lnr:	

Gateadresse:	Postnr.:	Poststed:
Romskollen 30	1832	Askim


Vann og avløp - Tilknytningsforhold på eiendommen			
Vann	Kommunal vannforsyning <i>Eiendommen er tilknyttet vannforsyning via privat stikkledning/ privat fordelingsnett.</i> <input checked="" type="checkbox"/>	Vannforsyning fra Hobøl vannverk. <i>Eiendommen er tilknyttet vannforsyning via privat stikkledning/privat fordelingsnett.</i> <input type="checkbox"/>	Privat vannforsyning. Ikke tilknyttet <input type="checkbox"/>
Avløp / Kloakk	Kommunalt avløp <i>Eiendommen er tilknyttet kommunalt avløp via privat stikkledning/ privat fordelingsnett.</i> <input checked="" type="checkbox"/>	Kommunalt avløp med slamavskiller <i>Eiendommen er tilknyttet kommunalt avløp via privat stikkledning/privat fordelingsnett.</i> <input type="checkbox"/>	Privat avløpsanlegg / Minirensanlegg Ikke tilknyttet <input type="checkbox"/>

Andre forhold	
Foreligger det et planer som <u>kan</u> utløse et pålegg på eiendommen som gjelder vann og/eller avløp?	Ja <input type="checkbox"/>
Dersom svaret er JA – Se vedlagt informasjon.	Nei <input checked="" type="checkbox"/>

Annet - Kommentar

SAMMENDRAG

Boligmappennummer: DGE3590
Matrikkel: 3118-92/125/0/1
Bruksenhet: H0101
Andelsnr: 0



Hjemmelshavere:
Michael Lyngholm Jakobsen



Adresse:
Romskollen 30,
1832 ASKIM

LASTET OPP AV KVALIFISERT HÅNDVERKER (Total: 25 dokumenter)

Tittel	Oppdatert av	Fagområde	Dato
Komfyrvakt MicroSense Brukermanual.pdf	VIKEN TEKNISKE AS	Elektriker	2023-01-20
Etled Glow Downlights.pdf	VIKEN TEKNISKE AS	Elektriker	2023-01-20
Eintes astro ur.pdf	VIKEN TEKNISKE AS	Elektriker	2023-01-20
DCL taklokk etman.pdf	VIKEN TEKNISKE AS	Elektriker	2023-01-20
Chint skannet klistremerker.pdf	VIKEN TEKNISKE AS	Elektriker	2023-01-20
Melbye brannvarsler.pdf	VIKEN TEKNISKE AS	Elektriker	2023-01-20
honeywell ringeklokke tradløs batteri.pdf	VIKEN TEKNISKE AS	Elektriker	2023-01-20
FDV Lillesand utelampe.pdf	VIKEN TEKNISKE AS	Elektriker	2023-01-20
Etman termostat standard.pdf	VIKEN TEKNISKE AS	Elektriker	2023-01-20
Etman dimmer.pdf	VIKEN TEKNISKE AS	Elektriker	2023-01-20
Etman Bryter 1-pol.pdf	VIKEN TEKNISKE AS	Elektriker	2023-01-20
Samsvarserklæring - Ordre 57521 [Nytt elektrisk anlegg for transportabel bastuvogn.]	ELEKTRIKER GRUPPEN AS	Elektriker	2024-08-01
Sjekkliste - Rapport fra risikovurdering og sluttkontroll R2	ELEKTRIKER GRUPPEN AS	Elektriker	2024-08-01
Sjekkliste - Billedokumentasjon	ELEKTRIKER GRUPPEN AS	Elektriker	2024-08-01
Garantiskjema varmekabel	VIKEN TEKNISKE AS	Ikke spesifisert	2023-01-20
Garantiskjema varmekabel	VIKEN TEKNISKE AS	Ikke spesifisert	2023-01-20
Garantiskjema varmekabel	VIKEN TEKNISKE AS	Ikke spesifisert	2023-01-20
Garantiskjema varmekabel	VIKEN TEKNISKE AS	Ikke spesifisert	2023-01-20



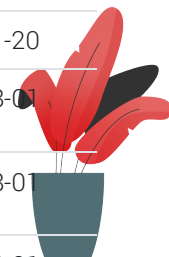
Boligmappa

Post og besøk:

VIKEN TEKNISKE AS
Postboks 2923 Solli
Dronning Mauds gate 10
0230 Oslo

Kontakt:

Ikke spesifisert
Telefon: 919 18 400
kundeservice@boligmappa.no



Tittel	Oppdatert av	Fagområde	Dato
Garantiskjema varmekabel	VIKEN TEKNISKE AS	Ikke spesifisert	2023-01-20
Garantiskjema varmekabel	VIKEN TEKNISKE AS	Ikke spesifisert	2023-01-20
Garantiskjema varmekabel	VIKEN TEKNISKE AS	Ikke spesifisert	2023-01-20
5S Samsvarserklæring	VIKEN TEKNISKE AS	Ikke spesifisert	2023-01-20
5S Risikovurdering - rapport fra risikovurdering	VIKEN TEKNISKE AS	Ikke spesifisert	2023-01-20
5S Rapport fra sluttkontroll	VIKEN TEKNISKE AS	Ikke spesifisert	2023-01-20
FDV Wafix rør og deler.pdf	VIKEN TEKNISKE AS	Rørlegger	2023-04-24

LASTET OPP AV BOLIGEIER (Total: 0 dokumenter)

Boligeier har ikke lastet opp dokumenter. Det kan være lurt å laste opp fargekoder, kvitteringer og annet nyttig som har med boligen å gjøre.





Indre Østfold brann og redning IKS

Adresse: Postboks 154, 1851 Mysen

Telefon: 91590005

Brannforebygging: Tiltak, avvik og anmerkninger

EM §6-7 Oppdragstakerens undersøkelses- og opplysningsplikt

Kilde: Indre Østfold brann og redning IKS

Kommunenr.	3118	Gårdsnr.	92	Bruksnr.	125	Festenr.		Seksjonsnr.	1
-------------------	------	-----------------	----	-----------------	-----	-----------------	--	--------------------	---

Det er ikke registrert bruksenheter med fyringsanlegg på eiendommen.

FORBEHOLD VED UTLEVERING AV INFORMASJON I FORBINDELSE MED EIENDOMSFORESØRSLER:

Det tas forbehold om riktigheten eller fullstendigheten av opplysningene i dette dokumentet. Det kan ikke rettes krav som følge av at disse opplysningene benyttes som grunnlag for beslutninger.